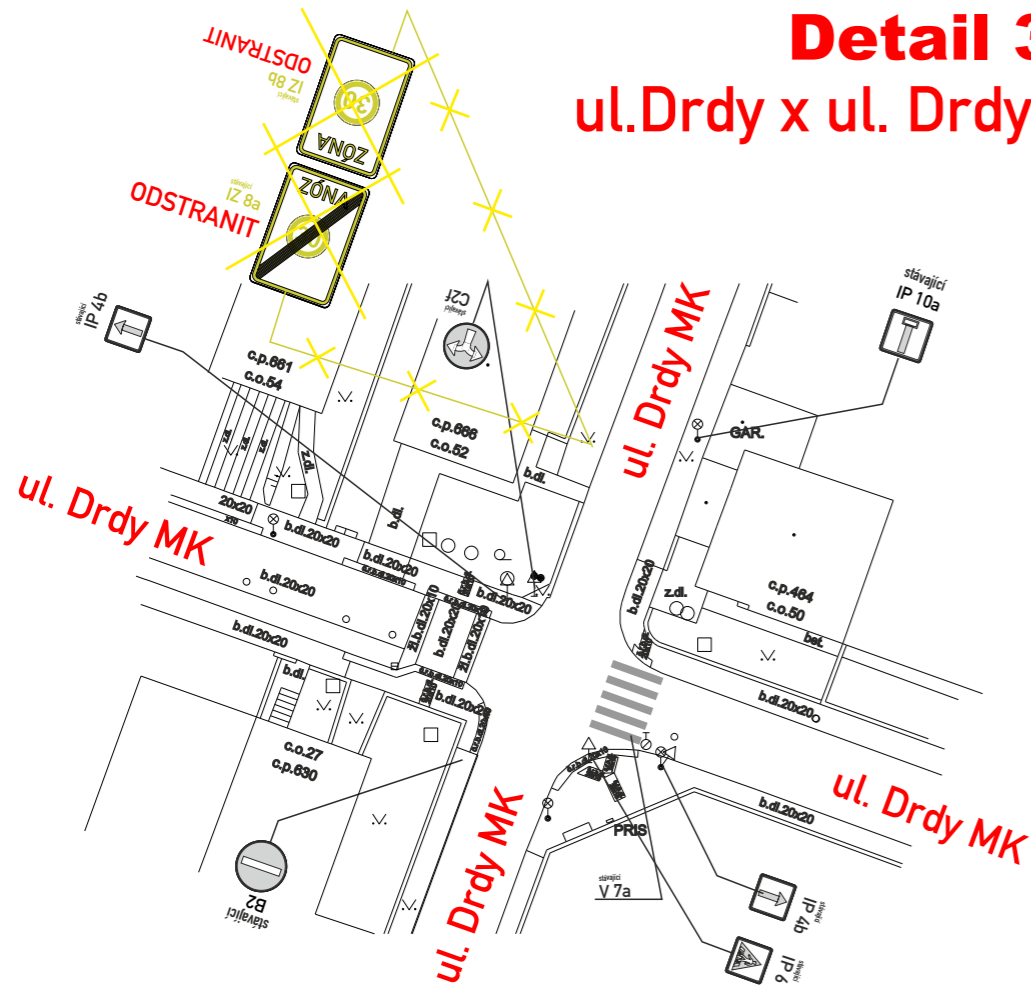
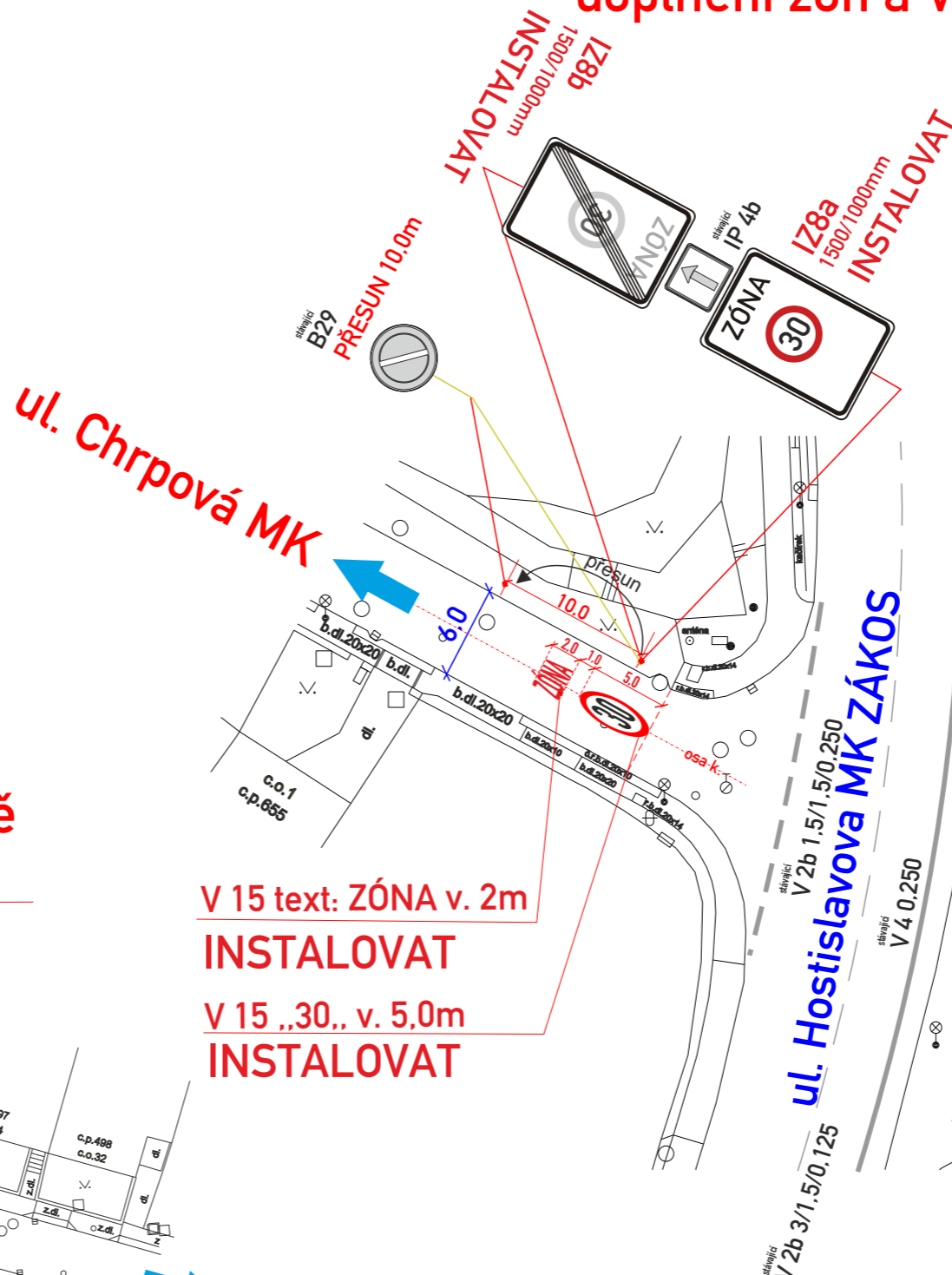


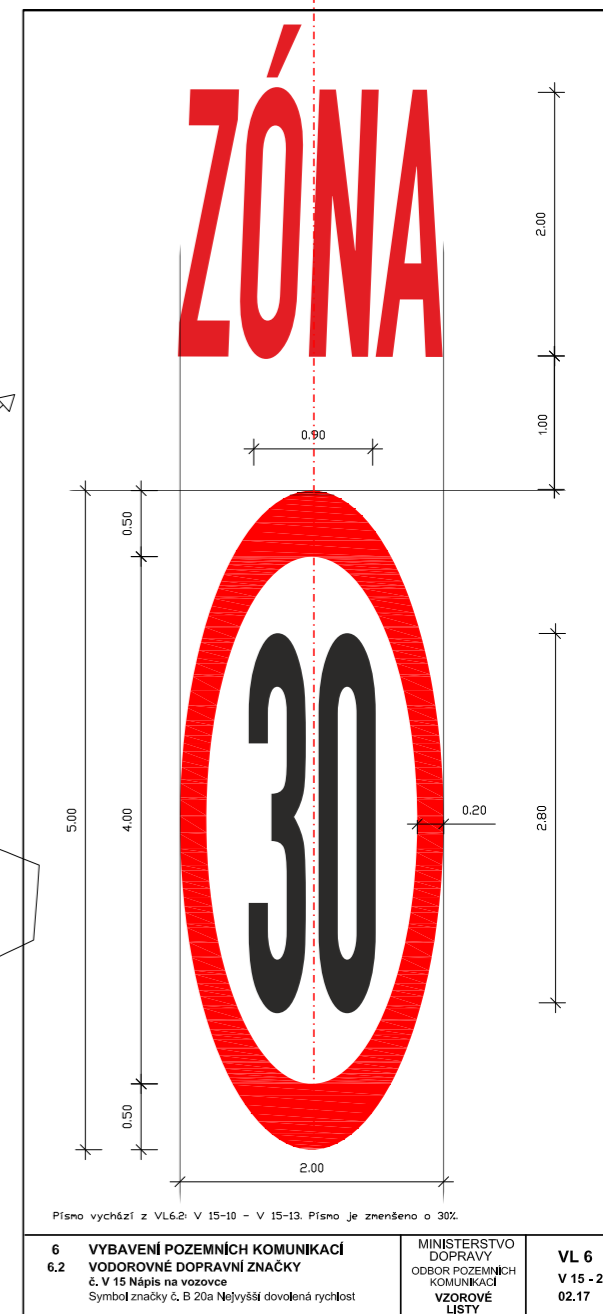
Detail 3
ul. Drdy x ul. Drdy - zrušení zón



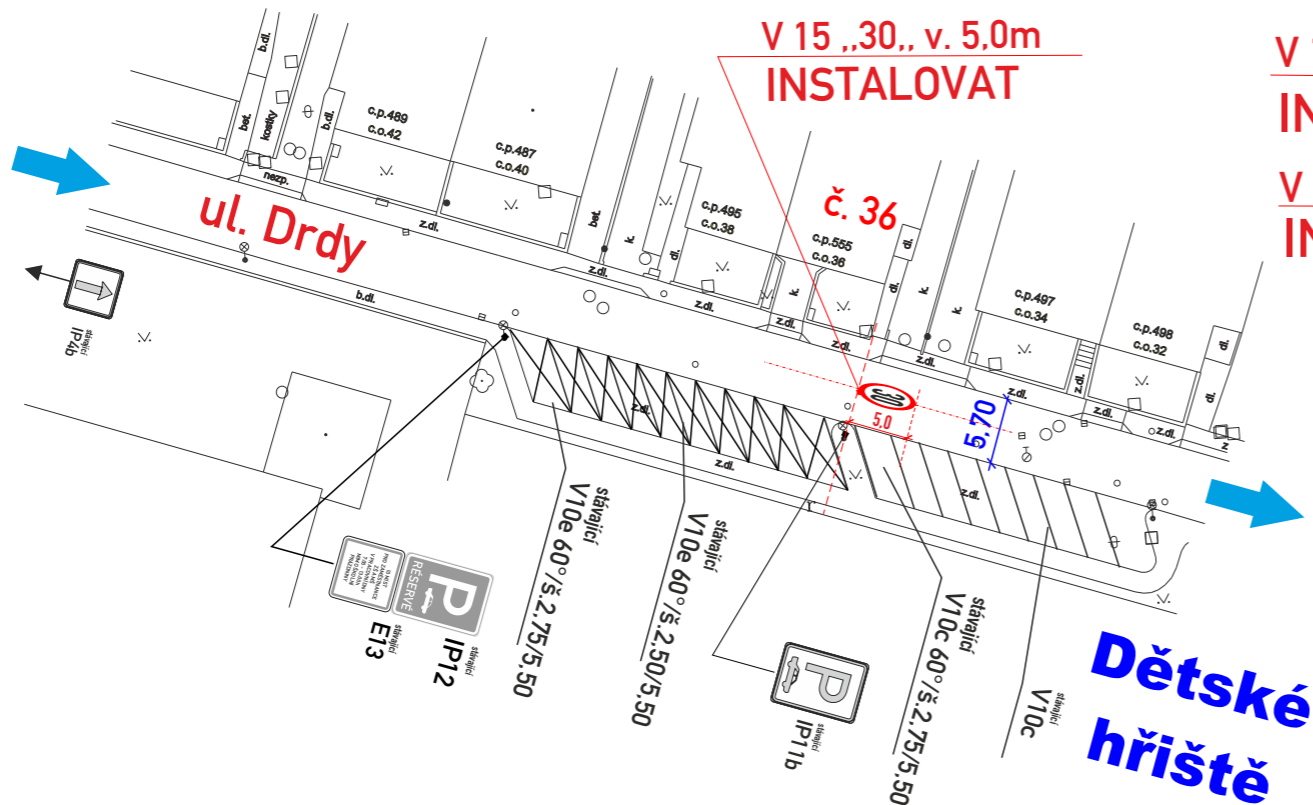
Detail 4
ul. Chrpová - příjezd z ul. Hostislavova
doplnění zón a V 15



V 15 text ZÓNA v. 2,0m
V 15 „30„ v. 5,0m



Detail 5
ul. Drdy - doplnění V 15 před prostor hřiště



V 15 text: ZÓNA v. 2m
INSTALOVAT
V 15 „30„ v. 5,0m
INSTALOVAT

6	VYBAVENÍ POZEMNÍCH KOMUNIKACÍ	MINISTERSTVO DOPRAVY	VL 6
6.2	VODOROVNÉ DOPRAVNÍ ZNAČKY	ODBOR POZEMNÍCH KOMUNIKACÍ	V 15 - 29
	č. V 15 Nápis na vozovce	VZOROVÉ LISTY	02.17
	Symbol značky č. B 20a Nejvyšší dovolená rychlost		

místo akce/název :	číslo objednávky / datum :
BRNO, ul. Otevřená, Drdy	260009/13.1.26
Úprava zóny „30„, doplnění V 15	číslo schématu :
	2