

SP. ZN.: OD/MMB/0060335/2026/7

VYŘIZUJE: Mgr. Ing. Anna Vašková

Brno 19.05.2026

Č. J.: MMB/0279097/2026

TEL./E-MAIL: 542 174 230/ vaskova.anna@brno.cz

OPATŘENÍ OBECNÉ POVAHY

Magistrát města Brna, Odbor dopravy, dále jen „**správní orgán**“, jako správní orgán příslušný podle § 77 odst. 1 písm. c) a § 124 odst. 6 zákona č. 361/2000 Sb., o provozu na pozemních komunikacích a o změnách některých zákonů, v platném znění, ve spojení s článkem 29 odst. 2 písm. e) bodem 1. obecně závazné vyhlášky statutárního města Brna č. 20/2001, kterou se vydává Statut města Brna, v platném znění, tímto

stanovuje

místní úpravu provozu na pozemní komunikaci v ulici Kuklenská v Brně

tak, jak je uvedeno a popsáno ve výkresu, který tvoří přílohu a nedílnou součást tohoto opatření obecné povahy.

Odůvodnění

Předmětem tohoto opatření obecné povahy je doplnění podélného parkovacího pruhu na ulici Kuklenská naproti ulici Šaldova v Brně v režimu oblasti placeného stání - zóna C.

Stávající stav

Na ulici Kuklenská v Brně před poliklinikou nebylo parkování vozidel z důvodu probíhajících stavebních prací regulováno žádnou úpravou. S ohledem na dokončení stavby Odbor dopravy navrhuje stanovit režim parkování vozidel parkovacím pruhem v rámci oblasti placeného stání (rezidentní parkování) – zóna C. Regulace stání vozidel v dané oblasti nebude mít výraznější vliv na bezpečnost a plynulost dopravy. Parkovací stání jsou provedena stavebně.

Doplnění podélného parkovacího pruhu

S ohledem na zamýšlenou změnu režimu pro parkování vozidel – doplnění parkovacího pruhu v zóně C v rámci placeného stání, byla přijata změna Nařízení statutárního města Brna č. 9/2019 (dále jen „Nařízení“), která s účinností od 1.6.2026 zohledňuje rozšíření oblasti placeného stání v dotčené ulici o daný úsek. Toto opatření obecné povahy pro provedení Nařízení provádí nutnou změnu dopravního značení v dotčené ulici. V souvislosti s plánovanou změnou bude nutné v ulici Kuklenská instalovat nové dopravní značení, a to značky Parkoviště s parkovacím automatem IP 13c doplněné dodatkovými tabulkami E13 a vodorovného dopravního značení V 13 a V10g, což je podrobně, včetně vzorového vzhledu vyplnění dodatkových tabulek, zakresleno ve výkresové dokumentaci, která je nedílnou součástí tohoto opatření obecné povahy.

Projednání návrhu stanovení úpravy provozu s dotčeným orgánem

Návrh stanovení místní úpravy provozu zahrnutý do tohoto opatření obecné povahy byl ve smyslu § 77 odst. 3 zákona č. 361/2000 Sb., o provozu na pozemních komunikacích a o změnách některých zákonů (o silničním provozu), v platném znění, projednán s dotčeným orgánem, kterým je podle § 77 odst. 2 písm. b)

téhož zákona Policie České republiky. Dotčený orgán vyjádřil s tímto návrhem stanovení místní úpravy provozu souhlasné stanovisko přípisem ze dne 09.02.2026, č.j. KRPB-247603-2/ČJ-2026-0602DI, a to za dodržení podmínek vyplývajících ze zákona č. 361/2000 Sb. (§ 62 a násl.), dotčených vyhlášek, technických podmínek a zajištění dostatečné viditelnosti a rozpoznatelnosti dopravního značení ve vztahu k jeho zakrytí (např. přerostlou vegetací, atp.).

Připomínky a námítky k návrhu opatření obecné povahy


Návrh opatření obecné povahy byl uveřejněn v souladu se zákonem. K návrhu opatření obecné povahy nebyly v zákonné lhůtě správnímu orgánu doručeny žádné námítky ani připomínky.

Shrnutí

S ohledem na skutečnost, že došlo k vydání změny Nařízení, která umožňuje doplnění podélného parkovacího pruhu v zóně C, jak je uvedeno výše v tomto odůvodnění a v připojeném výkresu, vydává správní orgán toto opatření obecné povahy, aby bylo zajištěno provedení příslušného dopravního značení na základě Nařízení.

Poučení

Proti opatření obecné povahy nelze podle § 173 odst. 2 správního řádu podat opravný prostředek. Opatření obecné povahy nabývá účinnosti patnáctým dnem po dni vyvěšení veřejné vyhlášky, nejdříve však 01.06.2026.



Podepsáno elektronicky

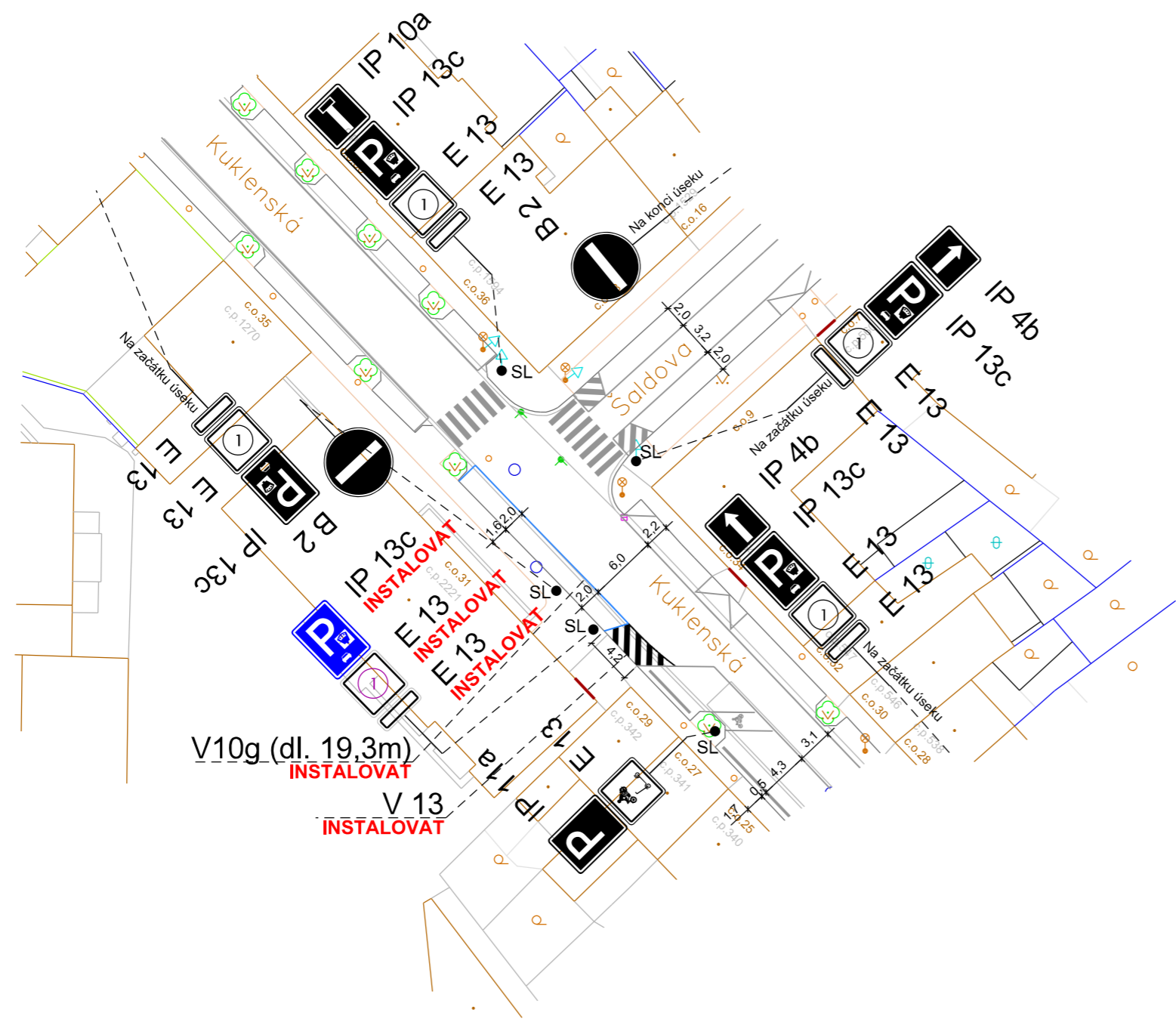

Ing. Bc. Pavel Pospíšek
vedoucí Odboru dopravy

PŘÍLOHY: 1 – výkres změn v místní úpravě provozu

POČET LISTŮ 02 + příloha

OBDRŽÍ Opatření obecné povahy je doručováno veřejnou vyhláškou; opatření obecné povahy je vyvěšováno na úřední desce Magistrátu města Brna a na úřední desce úřadu městské části Brno-Židenice.

UL. KUKLENSKÁ - MK



ZÓNA C

V PRACOVNÍ DNY 17-6h
S OPRAVNĚNÍM
NEBO PO ZAPLACENÍ
CENY NA MÍSTĚ

OBLAST 5-01

1

Vzorový vzhled vyplnění dodatkových tabulek E 13 s označením příslušných režimů a doby platnosti.

Pozn.: Výkresová dokumentace byla vypracována na základě požadavku MMB OD, za účelem doplnění RP v ulici Kuklenská před domem č. o. 31. Veškeré ostatní dopravní značení bylo vyřešeno v rámci výkresové dokumentace fáze A i B pro tuto oblast a v tomto výkrese je vše zobrazeno jako stávající stav.

Všechno stávající VDZ, které není zobrazeno v této výkresové dokumentaci a překáží instalaci nového, musí být před realizací výkresu odstraněno. Veškeré instalované DZ musí být zrealizováno v souladu s TP 65 a TP 133, pokud není ve výkresu výslovně uvedeno jinak.

LEGENDA:

- B 1 / - V1a - DOPRAVNÍ ZNAČENÍ STÁVAJÍCÍ
- B 1 Instalovat / - V1a - Instalovat DOPRAVNÍ ZNAČENÍ NAVRHOVANÉ
- B 1 Odstranit / - V1a - Odstranit DOPRAVNÍ ZNAČENÍ RUŠENÉ

VEDOUCÍ ÚDI ING. M. PERNICA	GENER. PROJEKTANT MGR. P. ANDRESOVÁ	VYPRACOVAL MGR. P. ANDRESOVÁ	KONTROLOVAL ING. Z. NEČAS	Brněnské komunikace <small>ÚTVAR DOPRAVNÍHO INŽENÝRSTVÍ</small>
OBJEDNATEL DOKUMENTACE: STATUTÁRNÍ MĚSTO BRNO				DATUM SRPEN 2025
NÁZEV AKCE: OPS 5-01, fáze A				FORMÁT A3
ULICE KUKLENSKÁ - MK				STUPEŇ
				MĚŘÍTKO 1:500
				Č. ZAKÁZKY 0759-2025
NÁZEV VÝKRESU: ZMĚNA DOPRAVNÍHO ZNAČENÍ				ČÍSLO PARÉ ČÍSLO VÝKRESU 01.1