

SP. ZN.: OD/MMB/0059600/2026/6

VYŘIZUJE: Mgr. Ing. Anna Vašková

Brno 18.05.2026

Č. J.: MMB/0277183/2026

TEL./E-MAIL: 542 174 230/ vaskova.anna@brno.cz

OPATŘENÍ OBECNÉ POVAHY

Magistrát města Brna, Odbor dopravy, dále jen „**správní orgán**“, jako správní orgán příslušný podle § 77 odst. 1 písm. c) a § 124 odst. 6 zákona č. 361/2000 Sb., o provozu na pozemních komunikacích a o změnách některých zákonů, v platném znění, ve spojení s článkem 29 odst. 2 písm. e) bodem 1. obecně závazné vyhlášky statutárního města Brna č. 20/2001, kterou se vydává Statut města Brna, v platném znění, tímto

stanovuje

místní úpravu provozu na pozemní komunikaci v ulici Bubeníčкова v Brně

tak, jak je uvedeno a popsáno ve výkresech, které jsou přílohou a nedílnou součástí tohoto opatření obecné povahy.

Odůvodnění

Předmětem tohoto opatření obecné povahy je doplnění podélného parkovacího pruhu mezi dvěma úseky na ulici Bubeníčкова, a to od křižovatky s ulicí Koperníkova, v režimu oblasti placeného stání - zóna C.

Stávající stav

Na ulici Bubeníčкова mezi soukromou komunikací Bubeníčкова a Koperníkova je vyznačen podélný parkovací pruh, který v současnosti není regulován žádnou úpravou. V současné době jsou v dotčeném úseku vozidla odstavována, aniž by to mělo vliv na bezpečnost a plynulost dopravy. Odbor dopravy navrhuje změnit režim v parkovacím pruhu na zónu C v rámci oblasti placeného stání (rezidentní parkování).

Doplnění podélného parkovacího pruhu

S ohledem na zamýšlenou změnu režimu parkovacího pruhu na zónu C v rámci placeného stání, byla přijata změna Nařízení statutárního města Brna č. 9/2019 (dále jen „Nařízení“), která s účinností od 1.6.2026 zohledňuje rozšíření oblasti placeného stání v dotčené ulici o daný úsek. Toto opatření obecné povahy pro provedení Nařízení provádí nutnou změnu dopravního značení v dotčené ulici. V souvislosti s plánovanou změnou bude nutné v ulici Bubeníčкова instalovat nové dopravní značení a odinstalovat některá původní dopravní značení, což je podrobně zakresleno ve výkresové dokumentaci, která je nedílnou součástí tohoto opatření obecné povahy.

Projednání návrhu stanovení úpravy provozu s dotčeným orgánem

Návrh stanovení místní úpravy provozu zahrnutý do tohoto opatření obecné povahy byl ve smyslu § 77 odst. 3 zákona č. 361/2000 Sb., o provozu na pozemních komunikacích a o změnách některých zákonů (o silničním provozu), v platném znění, projednán s dotčeným orgánem, kterým je podle § 77 odst. 2 písm. b) téhož zákona Policie České republiky. Dotčený orgán vyjádřil s tímto návrhem stanovení místní úpravy provozu souhlasné stanovisko přípisem ze dne 03.02.2026, č.j. KRPB-24563-2/ČJ-2026-0602DI, a to za dodržení podmínek vyplývajících ze zákona č. 361/2000 Sb. (§ 62 a násl.), dotčených vyhlášek, technických

podmínek a zajištění dostatečné viditelnosti a rozpoznatelnosti dopravního značení ve vztahu k jeho zakrytí (např. přerostlou vegetací, atp.).

Připomínky a námítky k návrhu opatření obecné povahy


Návrh opatření obecné povahy byl uveřejněn v souladu se zákonem. K návrhu opatření obecné povahy nebyly v zákonné lhůtě správnímu orgánu doručeny žádné námítky ani připomínky.

Shrnutí

S ohledem na skutečnost, že došlo k vydání změny Nařízení, která umožňuje změnu režimu podélného parkovacího pruhu na ulici Bubeníčková v Brně tak, jak je uvedeno výše v tomto odůvodnění a v připojených výkresech, vydává správní orgán toto opatření obecné povahy, aby bylo zajištěno provedení příslušného dopravního značení na základě Nařízení.

Poučení

Proti opatření obecné povahy nelze podle § 173 odst. 2 správního řádu podat opravný prostředek. Opatření obecné povahy nabývá účinnosti patnáctým dnem po dni vyvěšení veřejné vyhlášky, nejdříve však 01.06.2026.



Podepsáno elektronicky

Ing. Bc. Pavel Pospíšek
vedoucí Odboru dopravy

- PŘÍLOHY:** 1 – výkres změn v místní úpravě provozu
2 – výkres změn v místní úpravě provozu s vlečnými křivkami
- POČET LISTŮ** 02 + přílohy
- OBDRŽÍ** Opatření obecné povahy je doručováno veřejnou vyhláškou; opatření obecné povahy je vyvěšováno na úřední desce Magistrátu města Brna a na úřední desce úřadu městské části Brno-Židenice.

UL. BUBENÍČKOVA - MK ZÁKOS

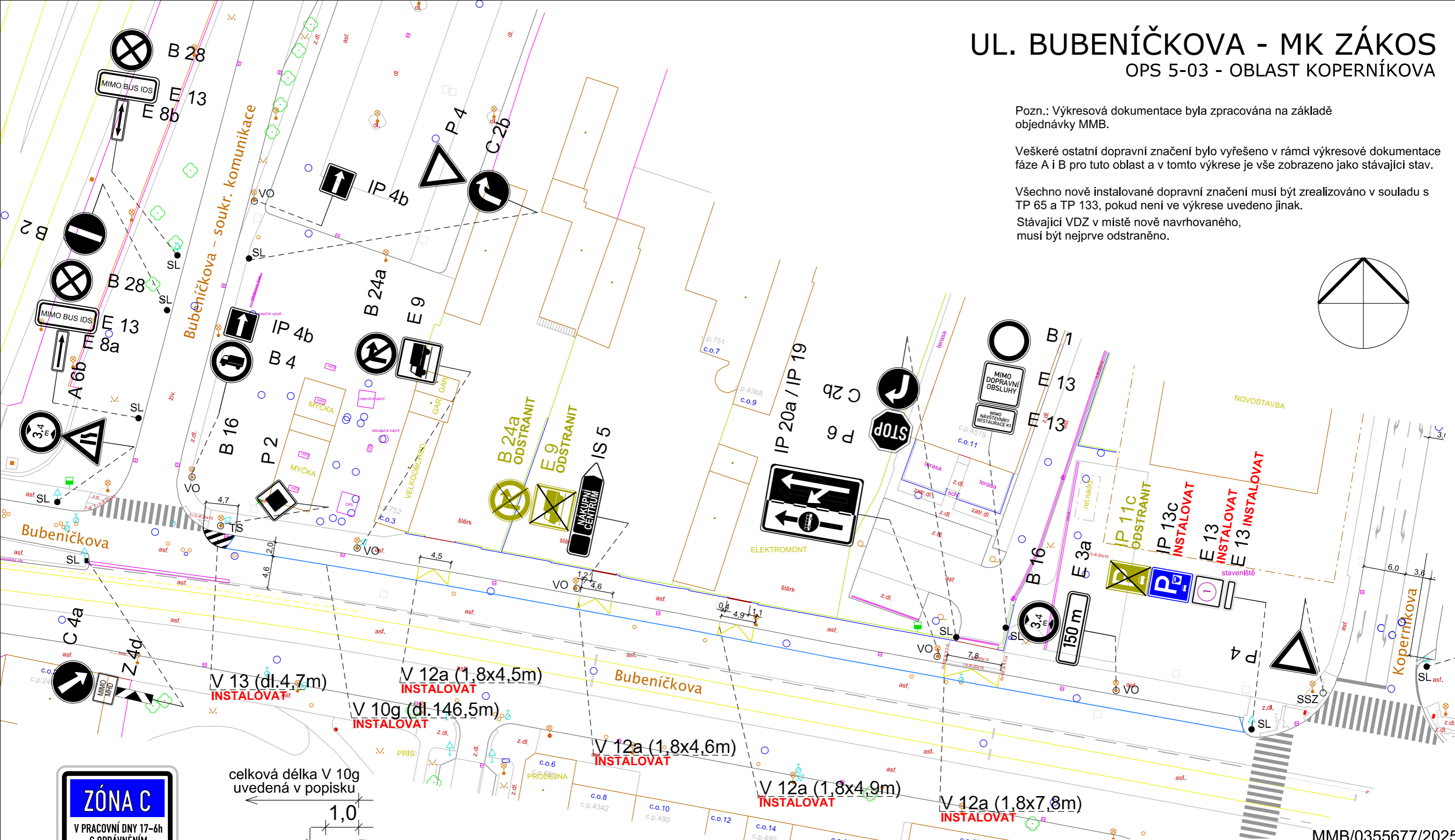
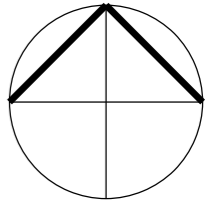
OPS 5-03 - OBLAST KOPERNÍKOVA

Pozn.: Výkresová dokumentace byla zpracována na základě objednávky MMB.

Veškeré ostatní dopravní značení bylo vyřešeno v rámci výkresové dokumentace fáze A i B pro tuto oblast a v tomto výkrese je vše zobrazeno jako stávající stav.

Všechno nově instalované dopravní značení musí být zrealizováno v souladu s TP 65 a TP 133, pokud není ve výkrese uvedeno jinak.

Stávající VDZ v místě nově navrhovaného, musí být nejprve odstraněno.

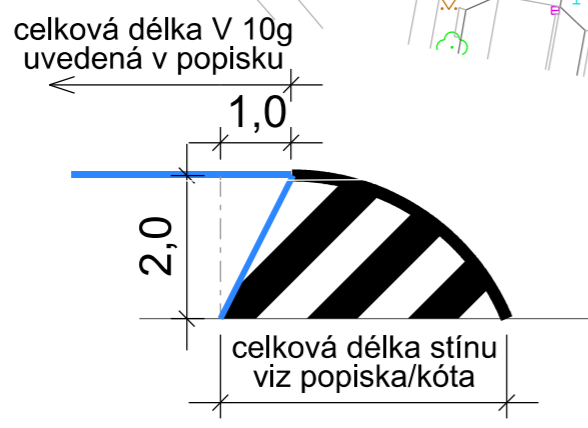


ZÓNA C
V PRACOVNÍ DNY 17-6h
S OPRAVNĚNÍM
NEBO PO ZAPLACENÍ
CENY NA MÍSTĚ

OBLAST 5-03

1

Vzorový vzhled vyplnění úsekových dodatkových tabulek E 13 s označením příslušných režimů a doby platnosti.



Vzorový vzhled instalovaného značení V 13, při zakončení podélného parkovacího pruhu. Všechny V 13 mají kadenci 0,5/0,5.

LEGENDA:

- B 1 V 1a - DOPRAVNÍ ZNAČENÍ STÁVAJÍCÍ
- B 1 Instalovat V 1a Instalovat DOPRAVNÍ ZNAČENÍ NAVRHOVANÉ
- B 1 Odstranit V 1a Odstranit DOPRAVNÍ ZNAČENÍ RUŠENÉ

VEDOUČÍ ÚDI ING. M. PERNICA	GENER. PROJEKTANT BC. VL. REKOVÁ, MBA	VYPRACOVAL BC. VL. REKOVÁ, MBA	KONTROLOVAL ING. Z. NEČAS	Brněnské komunikace ÚTVAR DOPRAVNÍHO INŽENÝRSTVÍ
OBJEDNATEL DOKUMENTACE: STATUTÁRNÍ MĚSTO BRNO				
NÁZEV AKCE: OPS 5-03, fáze A				FORMÁT A3
UL. BUBENÍČKOVA - MK ZÁKOS				STUPEŇ MĚŘITKO 1:500
NÁZEV VÝKRESU: ÚPRAVA DOPRAVNÍHO ZNAČENÍ				Č. ZAKÁZKY 0752 -2024
				ČÍSLO PARÉ ČÍSLO VÝKRESU 01.1

MMB/0355677/2025

UL. BUBENÍČKOVA - MK ZÁKOS

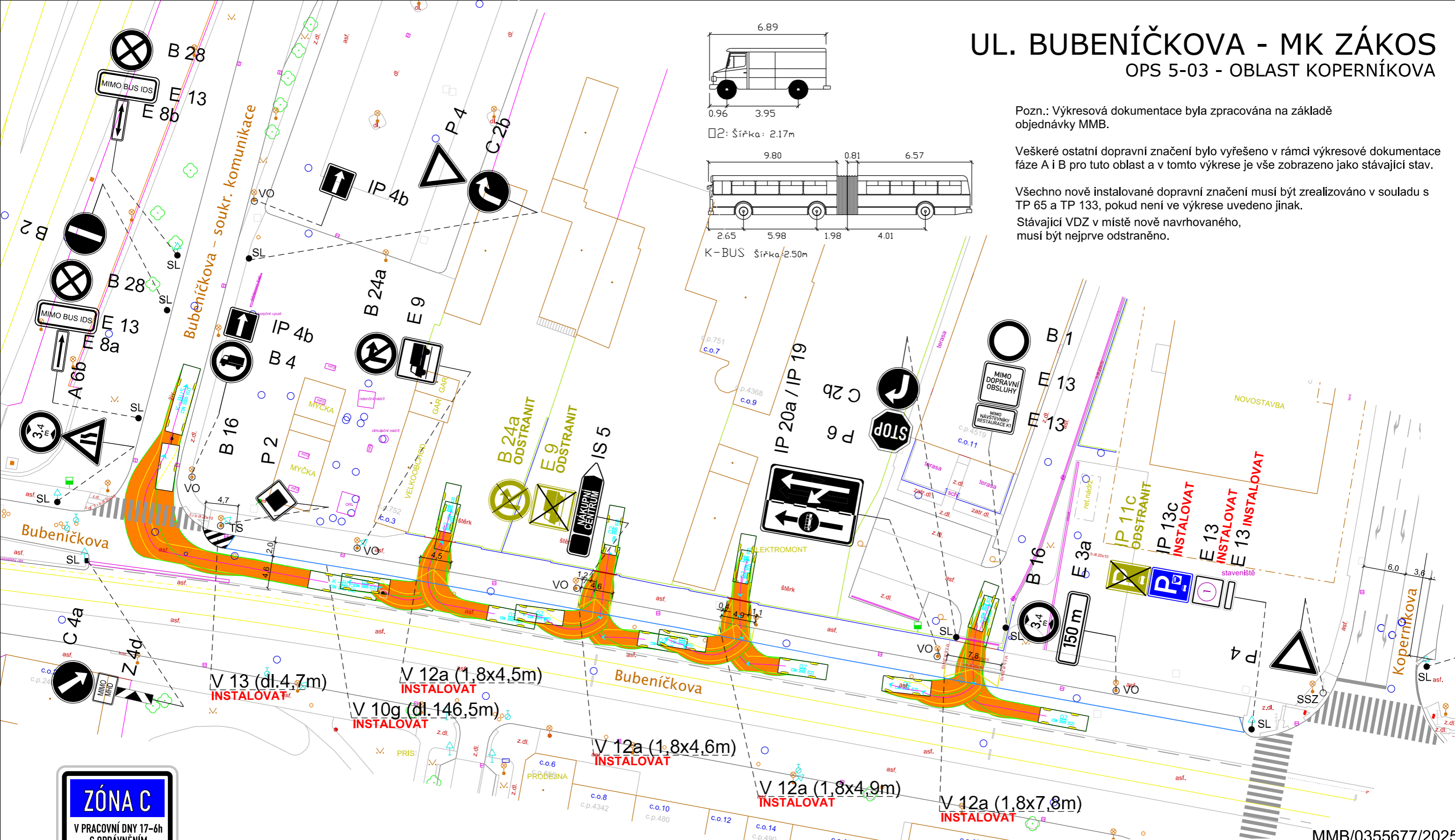
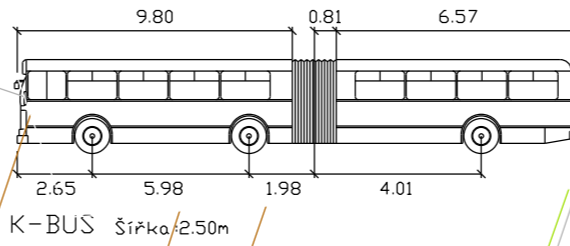
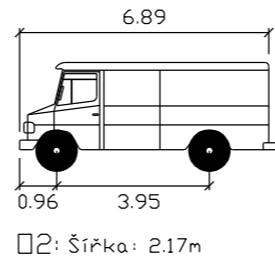
OPS 5-03 - OBLAST KOPERNÍKOVA

Pozn.: Výkresová dokumentace byla zpracována na základě objednávky MMB.

Veškeré ostatní dopravní značení bylo vyřešeno v rámci výkresové dokumentace fáze A i B pro tuto oblast a v tomto výkrese je vše zobrazeno jako stávající stav.

Všechno nově instalované dopravní značení musí být zrealizováno v souladu s TP 65 a TP 133, pokud není ve výkrese uvedeno jinak.

Stávající VDZ v místě nově navrhovaného, musí být nejprve odstraněno.

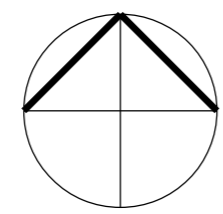


ZÓNA C
V PRACOVNÍ DNY 17-6h
S OPRAVNĚNÍM
NEBO PO ZAPLACENÍ
CENY NA MÍSTĚ

OBLAST 5-03

1

Vzorový vzhled vyplnění úsekových dodatkových tabulek E 13 s označením příslušných režimů a doby platnosti.



LEGENDA:

- B 1 V.1a -- DOPRAVNÍ ZNAČENÍ STÁVAJÍCÍ
- B 1 V.1a -- Instalovat DOPRAVNÍ ZNAČENÍ NAVRHOVANÉ
- B 1 V.1a -- Odstranit DOPRAVNÍ ZNAČENÍ RUŠENÉ

VEDOUcí ÚDI ING. M. PERNICA	GENER. PROJEKTANT BC. VL. REKOVÁ, MBA	VYPRACOVAL BC. VL. REKOVÁ, MBA	KONTRLOVAL ING. Z. NEČAS	Brněnské komunikace ÚTVAR DOPRAVNÍHO INŽENÝRSTVÍ
OBJEDNATEL DOKUMENTACE: STATUTÁRNÍ MĚSTO BRNO				
NÁZEV AKCE: OPS 5-03, fáze A				FORMÁT A3
UL. BUBENÍČKOVA - MK ZÁKOS				STUPEŇ
				MĚŘITKO 1:500
NÁZEV VÝKRESU: ÚPRAVA DOPRAVNÍHO ZNAČENÍ				Č. ZAKÁZKY 0752 -2024
				ČÍSLO PARÉ ČÍSLO VÝKRESU 01.1

MMB/0355677/2025