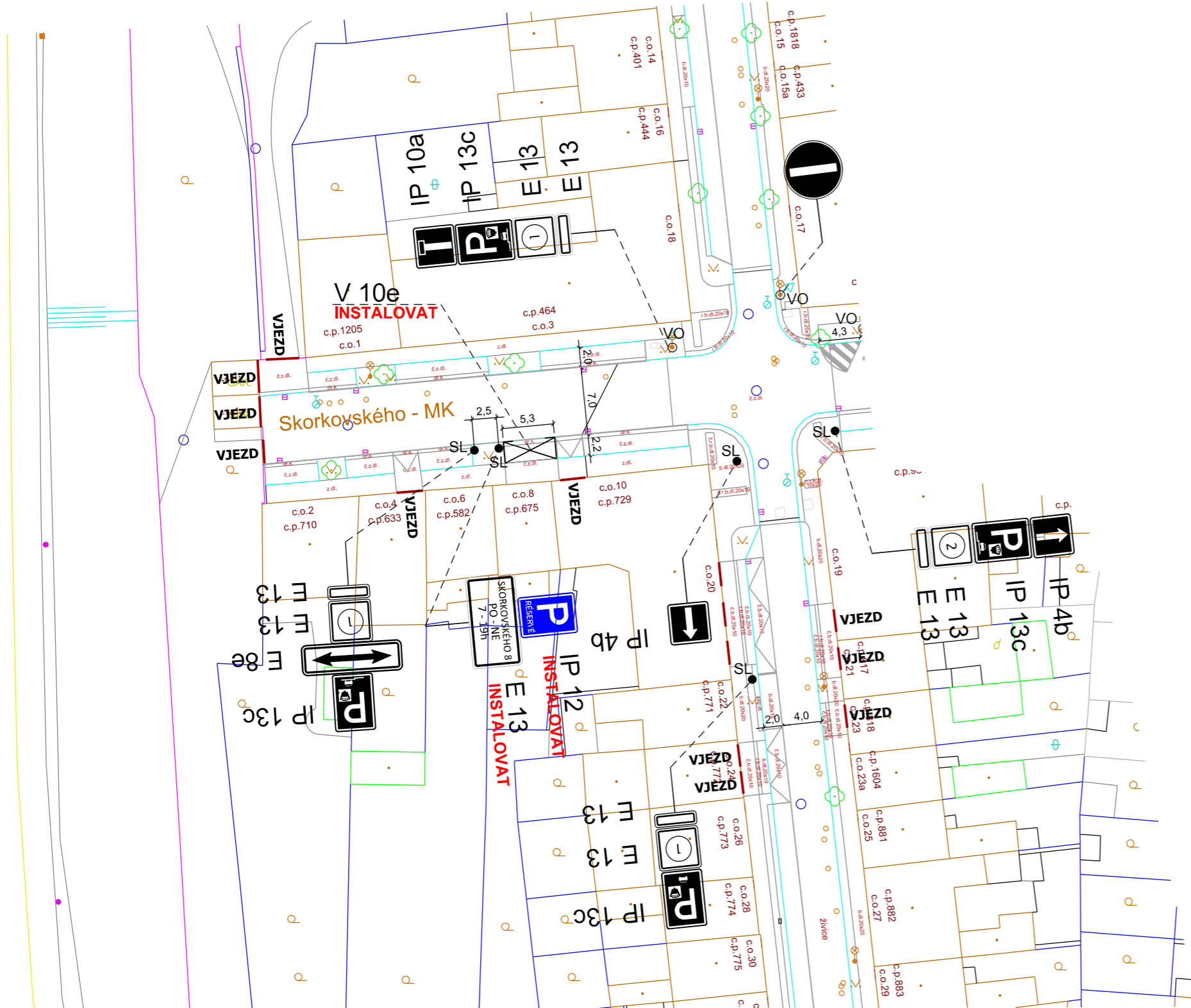



UL. SKORKOVSKÉHO 8 - MK

OPS 5-02 ROKYCANOVA, FÁZE B

Pozn.: Výkresová dokumentace řeší pouze instalaci vyhrazených parkovacích stání pro konkrétní osoby a firmy, které podléhají rozhodnutí o ZUK.

Veškeré ostatní dopravní značení bylo vyřešeno v rámci výkresové dokumentace fáze A pro tuto oblast a v tomto výkrese je zobrazeno jako stávající stav. Všechno instalované dopravní značení musí být zrealizováno v souladu s TP 65 a TP 133.



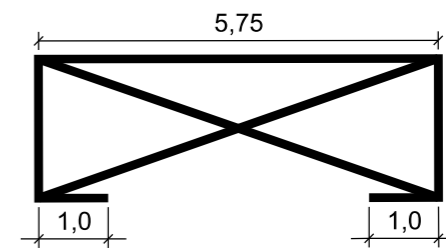
1

Vzorový vzhled vyplnění úsekových dodatkových tabulek E 13s označením příslušných režimů a doby platnosti.



2

Vzorový vzhled vyplnění úsekových dodatkových tabulek E 13s označením příslušných režimů a doby platnosti.



27.4.2026



LEGENDA:

- B 1 V1a DOPRAVNÍ ZNAČENÍ STÁVAJÍCÍ
- B 1 Instalovat V1a Instalovat DOPRAVNÍ ZNAČENÍ NAVRHOVANÉ
- B 1 Odstranit V1a Odstranit DOPRAVNÍ ZNAČENÍ RUŠENÉ

VEDOUCÍ ÚDI ING. M. PERNICA	GENER. PROJEKTANT J. SÝKOROVÁ	VYPRACOVAL J. SÝKOROVÁ	KONTROLOVAL ING. J. NEŠPOR	 Brněnské komunikace ÚTVAR DOPRAVNÍHO INŽENÝRSTVÍ
OBJEDNATEL DOKUMENTACE: Dafmar Fránková NÁZEV AKCE: PŘECHODNÉ DOPRAVNÍ ZNAČENÍ SKORKOVSKÉHO - MK NÁZEV VÝKRESU: VYHRAZENÉ PARKOVÁNÍ				