


UL. ROKYTOVA - II/642

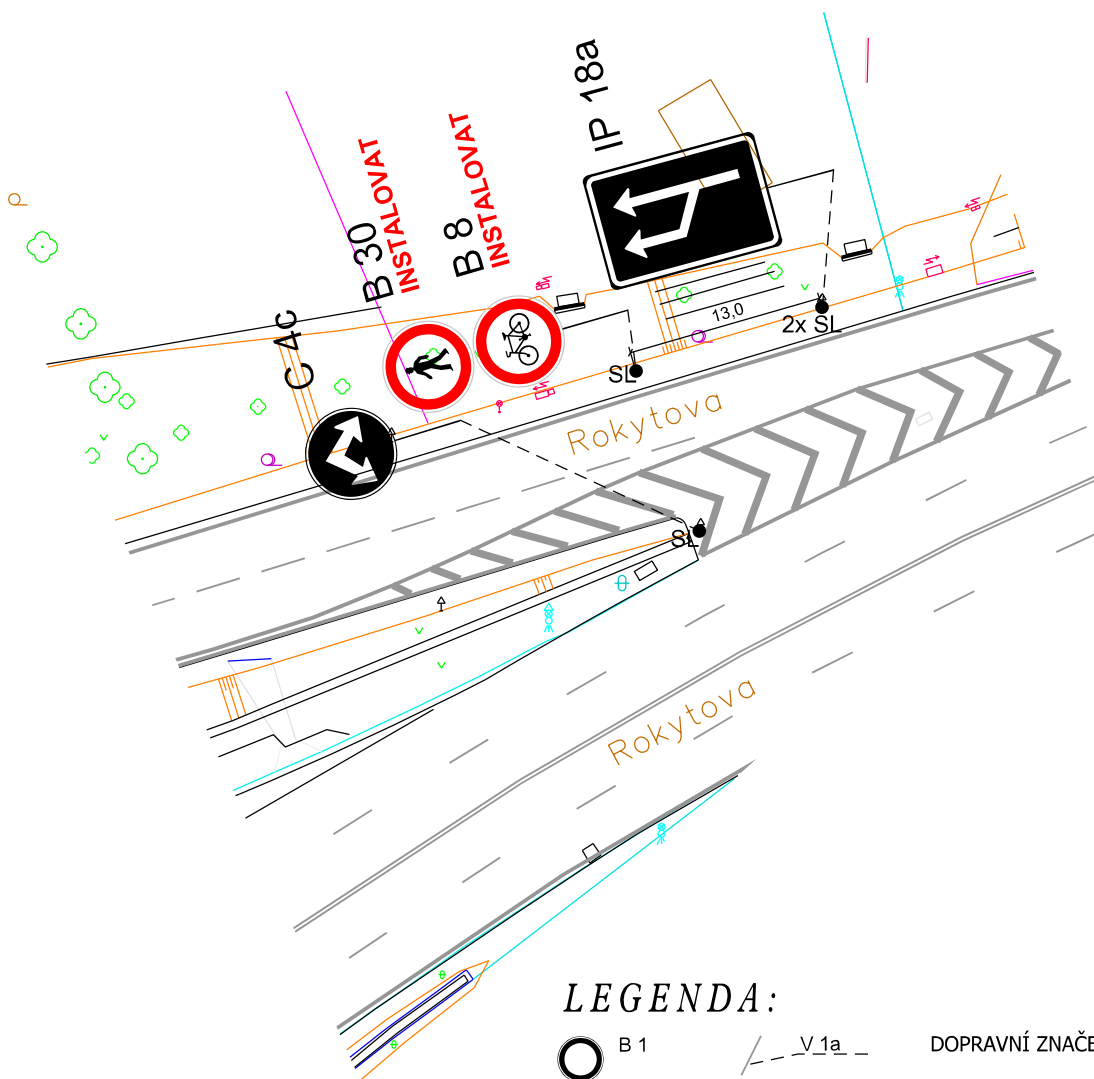


Pozn.:

Výkresová dokumentace byla vypracována na základě požadavku MMB - OD, za účelem instalace svislého dopravního značení B 8 a B 30, z důvodu revize a zamezení vjezdu cyklistů na VMO.


DZ musí být realizováno dle TP 65 a TP 133.

0008919_2025_MMB - OD_ul. Rokytova_instalace B 8 + B 30



LEGENDA:

- B 1 V 1a DOPRAVNÍ ZNAČENÍ STÁVAJÍCÍ
- B 1 Instalovat V 1a Instalovat DOPRAVNÍ ZNAČENÍ NAVRHOVANÉ
- B 1 Odstranit V 1a Odstranit DOPRAVNÍ ZNAČENÍ RUŠENÉ

VEDOUCÍ ÚDI	GENER. PROJEKTANT	VYPRACOVAL	KONTROLOVAL	 Brněnské komunikace <small>ÚTVAR DOPRAVNÍHO INŽENÝRSTVÍ</small>	
ING. M. PERNICA	Z. MAREČKOVÁ	Z. MAREČKOVÁ	ING. Z. NEČAS		
OBJEDNATEL DOKUMENTACE: STATUTÁRNÍ MĚSTO BRNO				FORMÁT	A4
NÁZEV AKCE:				STUPEŇ	
DOPRAVNÍ ZNAČENÍ				MĚŘÍTKO	1:500
ULICE ROKYTOVA - II/642				Č. ZAKÁZKY	0051-2025
NÁZEV VÝKRESU:				ČÍSLO PARÉ	ČÍSLO VÝKRESU
ZMĚNA DOPRAVNÍHO ZNAČENÍ					17.1