

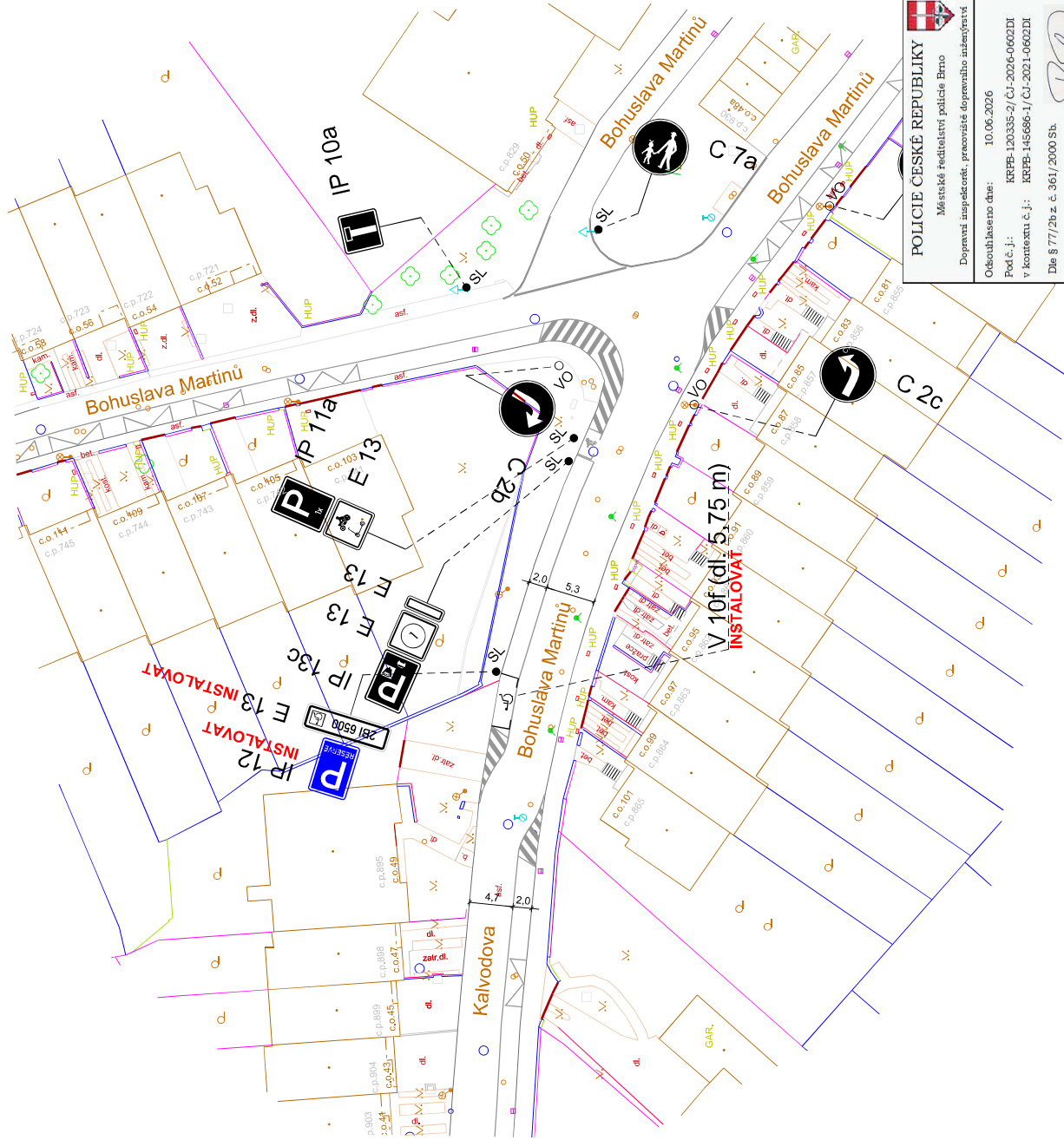

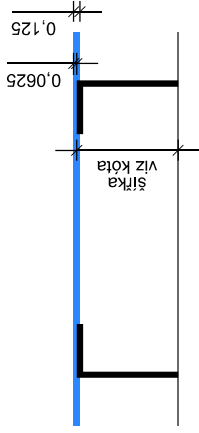
UL. BOHUSLAVA MARTINŮ - MK



1


Vzorový vzhled vyplnění dodatkových tabulek E 13 s označením příslušných režimů a doby platnosti.

Vzorový vzhled instalovaného značení V 10g, při kombinaci s V 10 alef (dle VL 24).



Pozn.: Výkresová dokumentace řeší pouze zřízení vyhrazeného parkovacího stání pro zdravotně postiženého občana naproti domu č. 97 v ulici Bohuslava Martinů. V dodatkové tabulce instalované dopravní značky IP 12 je navržena RZ 2BI 6500.

Všechny ostatní dopravní značení bylo vyřešeno v rámci výkresové dokumentace fáze A a B pro tuto oblast a následně výkresy jednotlivých změn, a v tomto výkrese je zobrazeno jako stávající stav. Všechno instalované dopravní značení musí být zrealizováno v souladu s TP 65 a TP 133, pokud není ve výkrese výslovně uvedeno jinak.



LEGENDA:

- B 1 / - - V 1a - - DOPRAVNÍ ZNAČENÍ STÁVAJÍCÍ
- B 1 Instalovat / - - V 1a Instalovat DOPRAVNÍ ZNAČENÍ NAVRHOVANÉ
- B 1 Odstranit / - - V 1a Odstranit DOPRAVNÍ ZNAČENÍ RUŠENÉ

5. 6. 2026
Souhlasíme se ZUK



VEDOUcí ÚDI	ING. M. PERNICA	o. PÍTRNER	o. PÍTRNER	o. PÍTRNER	ING. M. PERNICA	BRNĚNSKÉ KOMUNIKACE
GENER. PROJEKTANT	o. PÍTRNER	o. PÍTRNER	o. PÍTRNER	o. PÍTRNER	o. PÍTRNER	o. PÍTRNER
VEDOUcí ÚDI	ING. M. PERNICA	o. PÍTRNER	o. PÍTRNER	o. PÍTRNER	ING. M. PERNICA	BRNĚNSKÉ KOMUNIKACE
OBEDNATEL DOKUMENTACE: STÁTUTARNÍ MĚSTO BRNO	MĚSTO BRNO					
NÁZEV AKCE:	OPS 1-18, přechodné DZ fáze B ULICE BOHUSLAVA MARTINŮ - MK					
NÁZEV VÝKRESU:	PŘECHODNÉ DOPRAVNÍ ZNAČENÍ, ZRÍZENÍ VPS PRO ZTP					
FORMÁT	A3	STUPEŇ	1:500	Č. ZAKÁZKY	0427-2026	ČÍSLO VÝKRESU
DATUM	ČERVEN 2026	ČÍSLO PARÉ	01.1			

POLICIE ČESKÉ REPUBLIKY
Městské ředitelství policie Brno

Dopravní inspektorat, pracovníté dopravní usazenosti

Odobu hlaseno dne: 10.06.2026
Podč. j.: KRFB-120335-2/ CJ-2026-0602DI
v kontextu č. j.: KRFB-145686-1/ CJ-2021-0602DI
Dle § 77/2b z. č. 361/2000 Sb.
§ -- z. č. 13/1997 Sb.