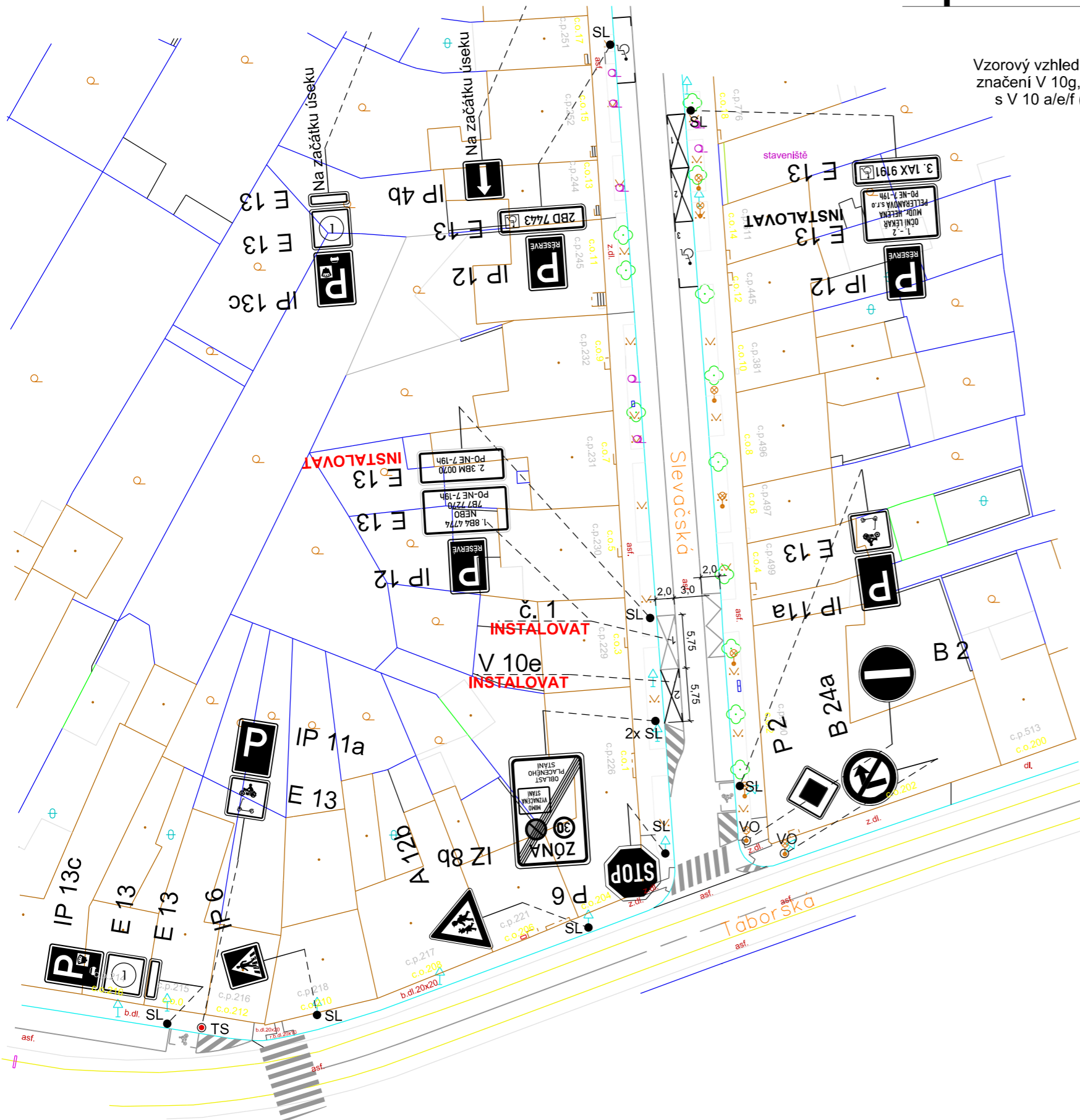

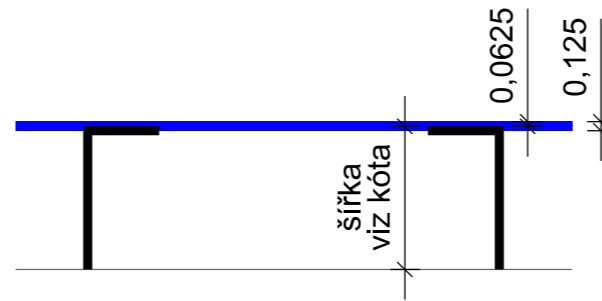


# UL. SLEVAČSKÁ - MK



Vzorový vzhled instalovaného značení V 10g, při kombinaci s V 10 a/e/f (dle VL 24).



Vzorový vzhled vyplnění dodatkových tabulek E 13 s označením příslušných režimů a doby platnosti.

Pozn.: Výkresová dokumentace řeší pouze zřízení vyhrazeného parkovacího stání na konkrétní RZ. Na dodatkové tabulce stávající dopravní značky IP 12 je navržena RZ:

3BM 0070  
PO - NE 7 - 19h

Všechno instalované dopravní značení musí být zrealizováno v souladu s TP 65 a TP 133, pokud není ve výkrese výslovně uvedeno jinak. Veškeré ostatní dopravní značení bylo vyřešeno v rámci výkresové dokumentace pro stanovení fází A a B, a v tomto výkrese je zobrazeno jako stávající stav.

05. 05. 2026

Souhlasíme se ZUK



## LEGENDA:

- B 1 V1a DOPRAVNÍ ZNAČENÍ STÁVAJÍCÍ
- B 1 Instalovat V1a Instalovat DOPRAVNÍ ZNAČENÍ NAVRHOVANÉ
- B 1 Odstranit V1a Odstranit DOPRAVNÍ ZNAČENÍ RUŠENÉ

VEDOUCÍ ÚDI ING. M. PERNICA	GENER. PROJEKTANT M. HORVÁTHOVÁ	VYPRACOVAL M. HORVÁTHOVÁ	KONTROLOVAL ING. Z. NEČAS	
OBJEDNATEL DOKUMENTACE: STATUTÁRNÍ MĚSTO BRNO NÁZEV AKCE: <b>OPS 5-01, přechodné DZ fáze B</b> <b>ULICE SLEVAČSKÁ - MK</b>				
NÁZEV VÝKRESU: <b>PŘECHODNÉ DOPRAVNÍ ZNAČENÍ,                  VYHRAZENÉ PARKOVACÍ STÁNÍ</b>				DATUM KVĚTEN 2026
				FORMÁT A3
				STUPEŇ MĚŘÍTKO 1:500
				Č. ZAKÁZKY 0375-2026
				ČÍSLO PARÉ ČÍSLO VÝKRESU 01.1