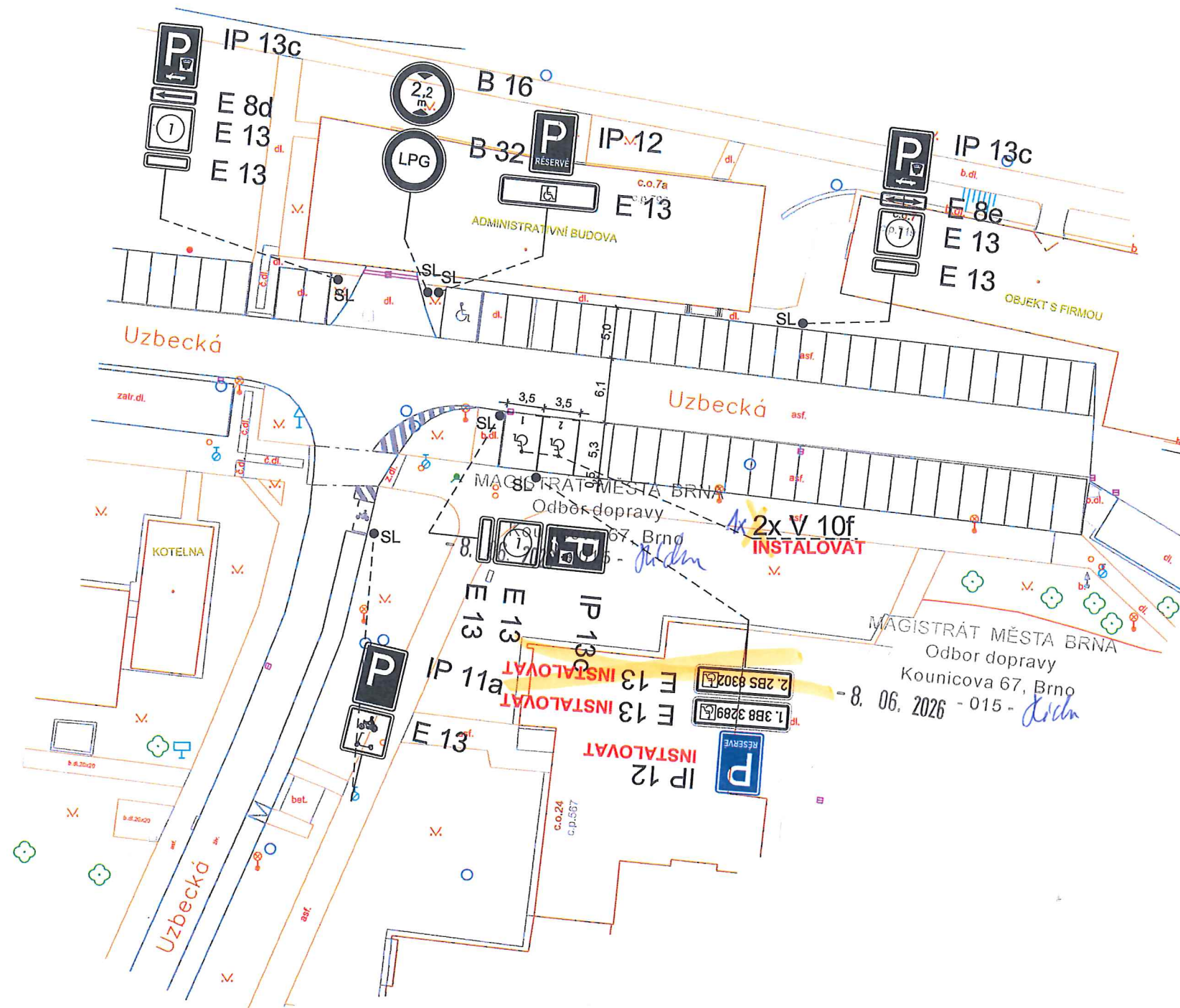



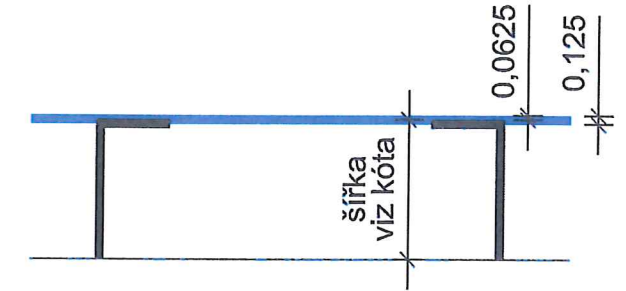
UL. UZBECKÁ - MK

OPS 8-02 SPODNÍ
FÁZE B - LIST Č. 08



1

Vzorový vzhled vyplnění dodatkových tabulek E 13 s označením příslušných režimů a doby platnosti.



Vzorový vzhled instalovaného značení V 10g, při kombinaci s V 10 a/e/f (dle VL 24).

Pozn.: Výkresová dokumentace řeší pouze instalaci vyhrazených parkovacích stání, která podléhají rozhodnutí o ZUK.

Veškeré ostatní dopravní značení bylo vyřešeno v rámci výkresové dokumentace fáze A pro tuto oblast a v tomto výkrese je zobrazeno jako stávající stav.

13. 3. 2026

Souhlasíme se ZUK



LEGENDA:

- B 1 / - - V.1a - - DOPRAVNÍ ZNAČENÍ STÁVAJÍCÍ
- B 1 Instalovat / - - V.1a Instalovat DOPRAVNÍ ZNAČENÍ NAVRHOVANÉ
- B 1 Odstranit / * - V.1a Odstranit DOPRAVNÍ ZNAČENÍ RUŠENÉ

0309665/2026
MAGISTRÁT MĚSTA BRNA
Odbor dopravy
Kounicova 67, Brno
- 015 - *di ch*

VEDOUcí ÚDI ING. M. PERNICA	GENER. PROJEKTANT MGR. P. ANDRESOVÁ	VYPRACOVAL MGR. P. ANDRESOVÁ	KONTROLOVAL ING. Z. NEČAS	 Brněnské komunikace ÚTVAR DOPRAVNÍHO INŽENÝRSTVÍ
OBJEDNATEL DOKUMENTACE: STATUTÁRNÍ MĚSTO BRNO NÁZEV AKCE: OPS 8-02, přechodné DZ fáze B ULICE UZBECKÁ - MK NÁZEV VÝKRESU: PŘECHODNÉ DOPRAVNÍ ZNAČENÍ VYHRAZENÁ PARKOVACÍ STÁNÍ				