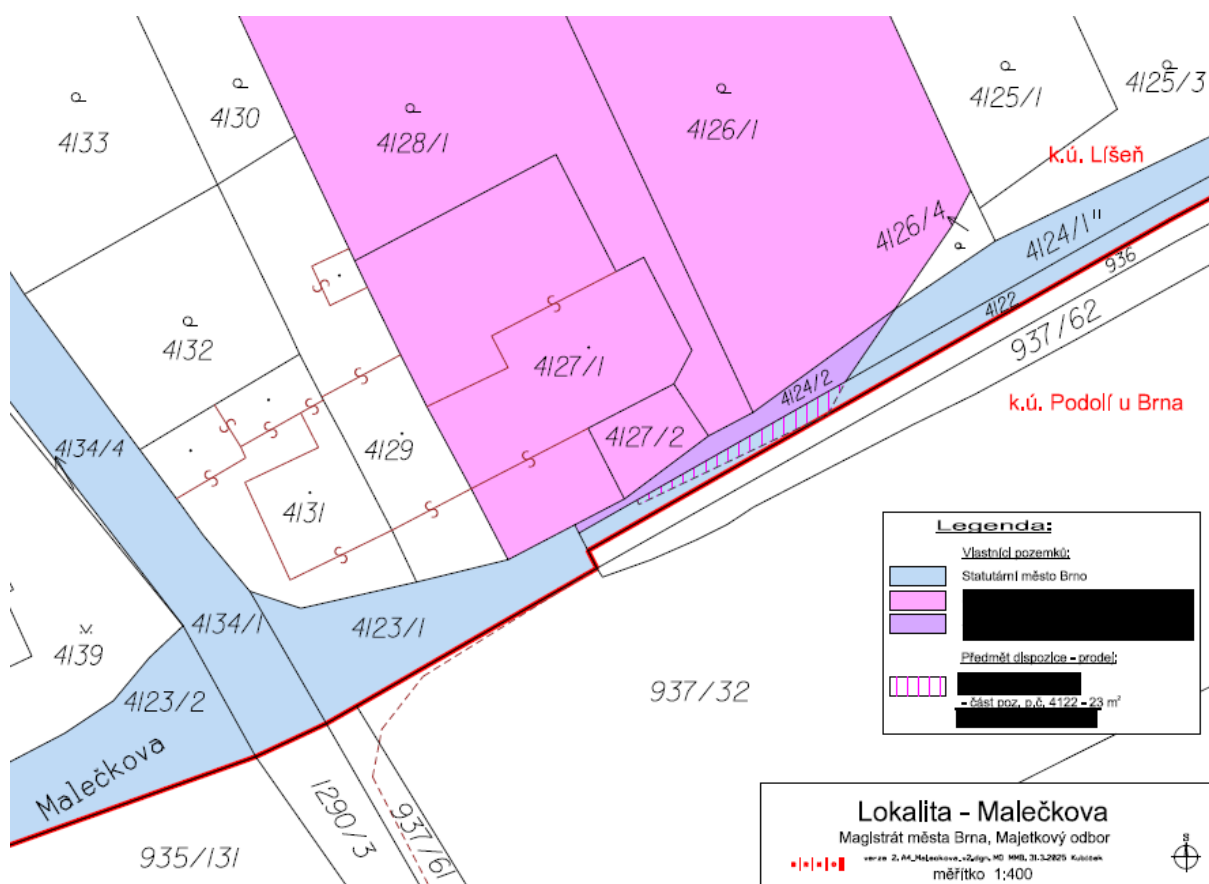


## STATUTÁRNÍ MĚSTO BRNO Majetkový odbor MMB

### Záměr obce prodat, směnít, darovat, pronajmout, propachtovat nebo vypůjčit hmotnou nemovitou věc nebo právo stavby anebo je přenechat jako výprosu a záměr obce smluvně zřídit právo stavby k pozemku ve vlastnictví obce

V souladu s ustanovením § 39, odstavec 1, z.č. 128/2000 Sb., o obcích, v platném znění zveřejňujeme po dobu 15 dnů záměry statutárního města Brna

1. prodej části pozemku p. č. 4122 ostatní plocha, ostatní komunikace o výměře 23 m<sup>2</sup> v k. ú. Líšeň za podmínky zřízení bezúplatné služebnosti ve prospěch společnosti Technické sítě Brno, akciová společnost, se sídlem Barvířská 822/5, Zábřovice, 602 00 Brno, IČO 255 12 285, k převáděné části pozemku p. č. 4122 v k. ú. Líšeň, spočívající v omezení činností v ochranném pásmu zařízení veřejného osvětlení

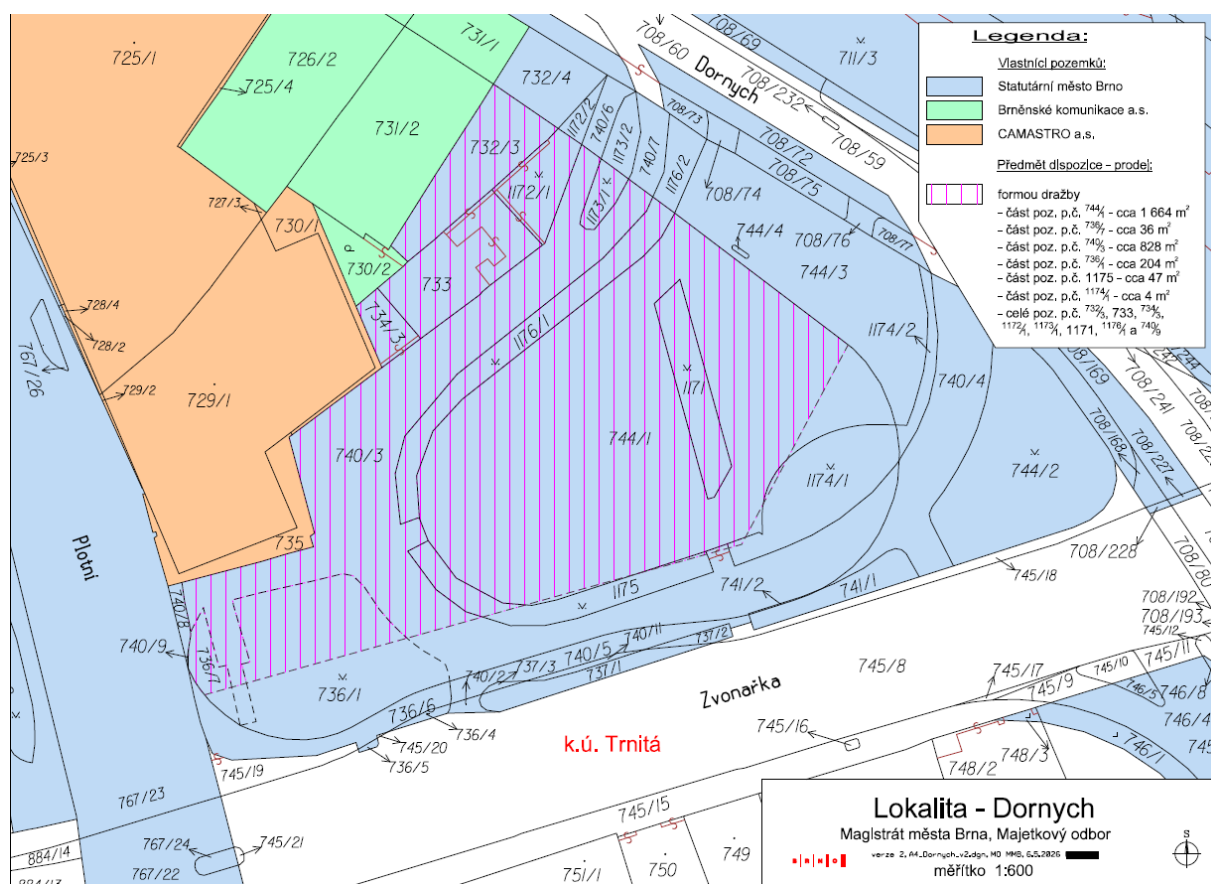


(informace o uvedeném záměru a dalším postupu i mapové podklady k nahlédnutí Vám poskytne JUDr. Marcela Rutarová, Majetkový odbor Magistrátu města Brna, Malinovského nám. 3, 601 67 Brno, dv. 252, tel. 542173097, [rutarova.marcela@brno.cz](mailto:rutarova.marcela@brno.cz))

## 2. zpeněžení (prodej) souboru pozemků

- p. č. 732/3 ostatní plocha, jiná plocha, výměra 181 m<sup>2</sup>
  - p. č. 733 ostatní plocha, jiná plocha, výměra 193 m<sup>2</sup>
  - p. č. 734/3 ostatní plocha, jiná plocha, výměra 45 m<sup>2</sup>
  - část p. č. 736/1 ostatní plocha, zeleň, výměra cca 204 m<sup>2</sup>
  - část p. č. 736/7 ostatní plocha, zeleň, výměra cca 36 m<sup>2</sup>
  - část p. č. 740/3 ostatní plocha, jiná plocha, výměra cca 828 m<sup>2</sup>
  - p. č. 740/9 ostatní plocha, ostatní komunikace, výměra 1 m<sup>2</sup>
  - část p. č. 744/1 ostatní plocha, jiná plocha, výměra cca 1664 m<sup>2</sup>
  - p. č. 1171 ostatní plocha, zeleň, výměra 113 m<sup>2</sup>
  - p. č. 1172/1 ostatní plocha, zeleň, výměra 88 m<sup>2</sup>
  - p. č. 1173/1 ostatní plocha, zeleň, výměra 31 m<sup>2</sup>
  - část p. č. 1174/1 ostatní plocha, zeleň, výměra cca 4 m<sup>2</sup>
  - část p. č. 1175 ostatní plocha, zeleň, výměra cca 47 m<sup>2</sup>
  - p. č. 1176/1 ostatní plocha, zeleň, výměra 176 m<sup>2</sup>
- vše v k. ú. Trnitá

formou veřejné elektronické dražby podle zákona č. 250/2023 Sb., o veřejných dražbách, v platném znění, zajišťované prostřednictvím Realitní společnosti města Brna a.s. (IČO: 07379161, sídlo: Panská 361/13, Brno-město, 602 00 Brno) s tím, že vyvolávací cena bude stanovena za cenu v místě a čase obvyklou

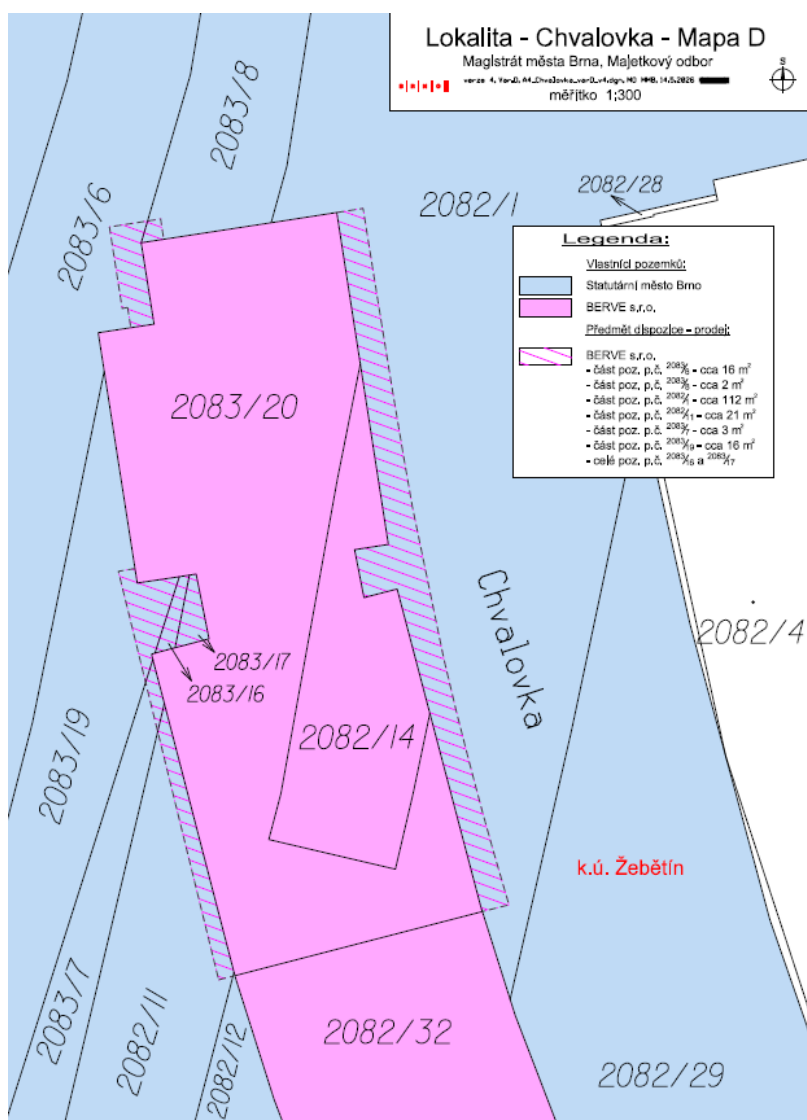


(informace o uvedeném záměru a dalším postupu i mapové podklady k nahlédnutí Vám poskytne Mgr. Bc. Renata Frimmelová, Majetkový odbor Magistrátu města Brna, Malinovského nám. 3, 601 67 Brno, dv. 216, tel. 542173085, [frimmelova.renata@brno.cz](mailto:frimmelova.renata@brno.cz))

### 3. prodej pozemků nebo jejich částí:

- pozemku p. č. 2083/16, ostatní plocha, jiná plocha, o výměře 6 m<sup>2</sup>,
- pozemku p. č. 2083/17, ostatní plocha, jiná plocha, o výměře 7 m<sup>2</sup>,
- části pozemku p. č. 2083/6, ostatní plocha, jiná plocha, o velikosti cca 16 m<sup>2</sup>,
- části pozemku p. č. 2083/8, ostatní plocha, jiná plocha, o velikosti cca 2 m<sup>2</sup>,
- části pozemku p. č. 2082/1, ostatní plocha, jiná plocha, o velikosti cca 112 m<sup>2</sup>,
- části pozemku p. č. 2082/11, ostatní plocha, jiná plocha, o velikosti cca 21 m<sup>2</sup>,
- části pozemku p. č. 2083/7, ostatní plocha, jiná plocha, o velikosti cca 3 m<sup>2</sup>,
- části pozemku p. č. 2083/19, ostatní plocha, jiná plocha, o velikosti cca 16 m<sup>2</sup>,

to vše v k. ú. Žebětín

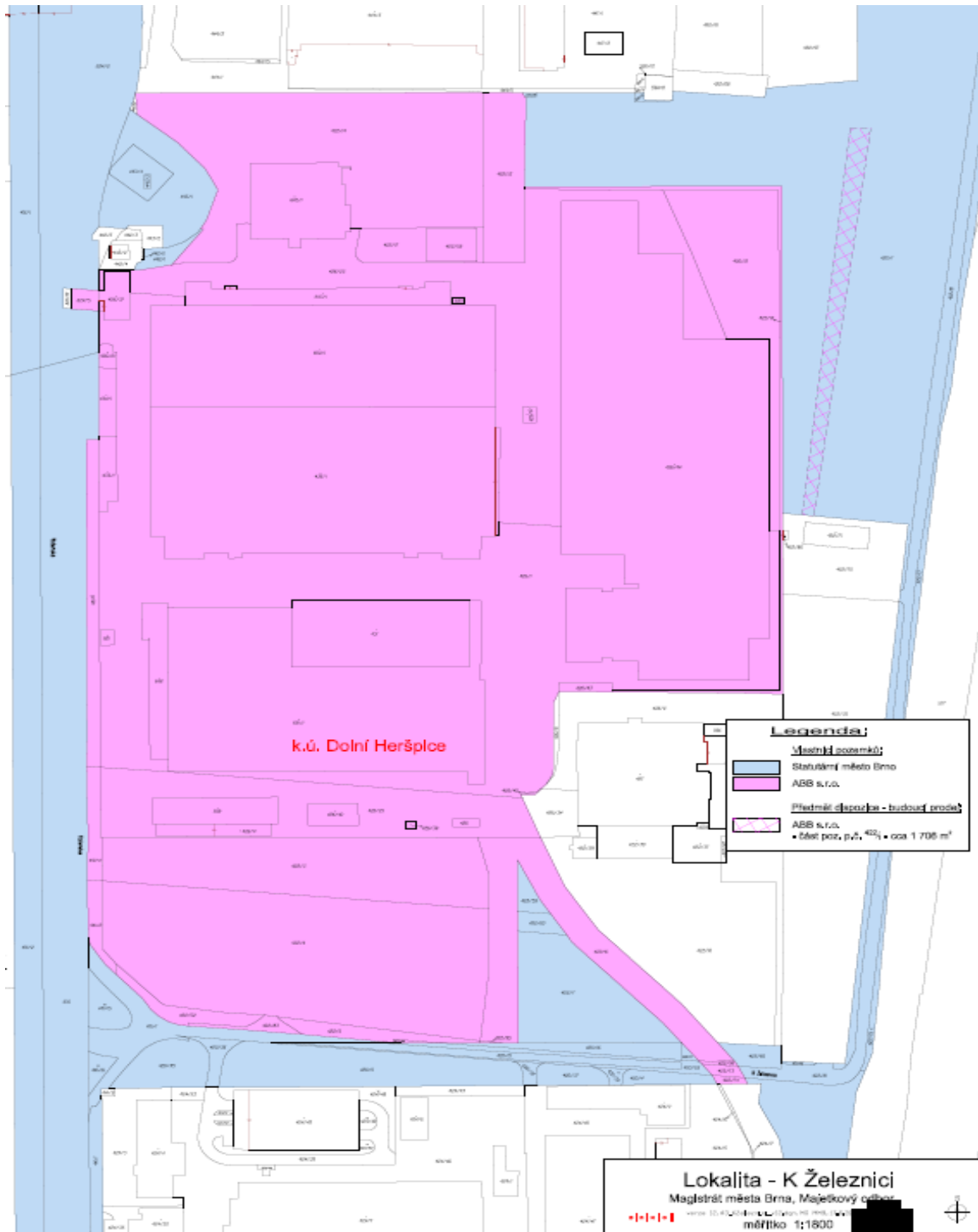


(informace o uvedeném záměru a dalším postupu i mapové podklady k nahlédnutí Vám poskytne Mgr. Jan Sedláček, Majetkový odbor Magistrátu města Brna, Malinovského nám. 3, 601 67 Brno, dv. 268, tel. 542173432, [sedlacek.jan@brno.cz](mailto:sedlacek.jan@brno.cz))



## 5. budoucí prodej

části pozemku p. č. 422/1 orná půda, o výměře cca 1 706 m<sup>2</sup>, v k. ú. Dolní Heršpice z vlastnictví statutárního města Brna do vlastnictví společnosti ABB s.r.o., se sídlem Vyskočilova 1561/4a, Michle, 140 00 Praha 4, IČO: 49682563




(informace o uvedeném záměru a dalším postupu i mapové podklady k nahlédnutí Vám poskytne Mgr. Drahomíra Kutá, Majetkový odbor Magistrátu města Brna, Malinovského nám. 3, 601 67 Brno, dv. 207, tel. 542173543, ([kuta.drahomira@brno.cz](mailto:kuta.drahomira@brno.cz))



VÝKAZ DOSAVADNÍHO A NOVÉHO STAVU ÚDAJŮ KATASTRU NEMOVITOSTÍ															
Dosavadní stav					Nový stav										
Označení pozemku parc. číslem	Výměra parcely		Druh pozemku Způsob využití	Označení pozemku parc. číslem	Výměra parcely		Druh pozemku Způsob využití	Typ stavby	Způsob využití	Způsob využití	Porovnání se stavem evidence právních vztahů				
	ha	m <sup>2</sup>			ha	m <sup>2</sup>					Díl přechází z pozemku označeného v katastru nemovitosti	dřívejší poz. evidence	Číslo listu vlastnictví	Výměra dílu	Označení dílu
64/7	1	87	ostat.pl. ostat. komunikace	64/7	1	78	ostat.pl. ostat. komunikace ostat.pl.			2	64/7		10001	1	78
				64/8		10					64/7		10001		10
301/7	3	58	ostat.pl. zeleň	301/7		16	zeleň ostat.pl.			2	301/7		10001	3	16
				301/90		42					301/7		10001		42
	5	45		*)	5	46									

\*) Rozdíl vzniklý zaokrouhlením číselně určených výměr podle bodu 14.7 b) přílohy vyhlášky 357/2013 Sb.

<b>GEOMETRICKÝ PLÁN</b> <b>pro</b> rozdělení pozemku	Geometrický plán ověřil autorizovaný zeměměřický inženýr: Jméno, příjmení: ██████████ Číslo položky seznamu autorizovaných zeměměřických inženýrů: 1696/1997 Dne: 18.3.2026 Číslo: 50/2026 Náležitostmi a přesností odpovídá právním předpisům.	Stejnopis ověřil autorizovaný zeměměřický inženýr: Jméno, příjmení: ██████████ Číslo položky seznamu autorizovaných zeměměřických inženýrů: 1696/1997 Dne: 20.3.2026 Číslo: 53/2026 Tento stejnopis odpovídá geometrickému plánu v elektronické podobě uloženému v dokumentaci katastrálního úřadu.	
	Vyhovitel: <b>MapKart s.r.o.</b> Souhrady 4, 625 00 Brno IČO: 25572822	Katastrální úřad souhlasí s očištěním parcel. ██████████ KU pro Jihomoravský kraj KP Brno-město PGP-533/2026-702 2026.03.20 10:39:31 +01'00'	Ověření stejnopisu geometrického plánu v listinné podobě. 
	Číslo plánu: 1726-31/2026 Okres: Brno-město Obec: Brno Kat. území: Nový Lískovec Mapový list: MOR. KRUMLOV 0-0/34		
	Dosavadním vlastníkům pozemků byla poskytnuta možnost omezit se v rámci s průběhem navrhovaných nových hranic, které byly označeny předepsaným způsobem:		

(informace o uvedeném záměru a dalším postupu i mapové podklady k nahlédnutí Vám poskytne Mgr. Irena Ráčková, Majetkový odbor Magistrátu města Brna, Malinovského nám. 3, 601 67 Brno, dv. 217, tel. 542173079, [rackova.irena@brno.cz](mailto:rackova.irena@brno.cz))

**7. prodej pozemku p. č. 64/6 ostatní plocha, jiná plocha o výměře 266 m<sup>2</sup> v k. ú. Nový Lískovec**

*(informace o uvedeném záměru a dalším postupu i mapové podklady k nahlédnutí Vám poskytne Mgr. Irena Ráčková, Majetkový odbor Magistrátu města Brna, Malinovského nám. 3, 601 67 Brno, dv. 217, tel. 542173079, ([rackova.irena@brno.cz](mailto:rackova.irena@brno.cz))*

**Výše uvedené záměry platí za předpokladu, že nebude k hmotným nemovitým věcem projevem zájem o převod ve smyslu ustanovení § 39a, § 39b a § 39c zákona č. 128/2000 S., o obcích (obecní zřízení), v platném znění, a to ze strany organizační složky státu, státní organizace, na kterou se použije zákon č. 219/2000 Sb. o majetku České republiky a jejím vystupování v právních vztazích, v platném znění, a Ředitelství silnic a dálnic s.p.**

Vyjádření a případné dotazy zasílejte na adresu pracovníka uvedeného pod příslušným bodem

Mgr. Nikol Wagnerová  
vedoucí MO MMB

Zveřejněno: od:

do: