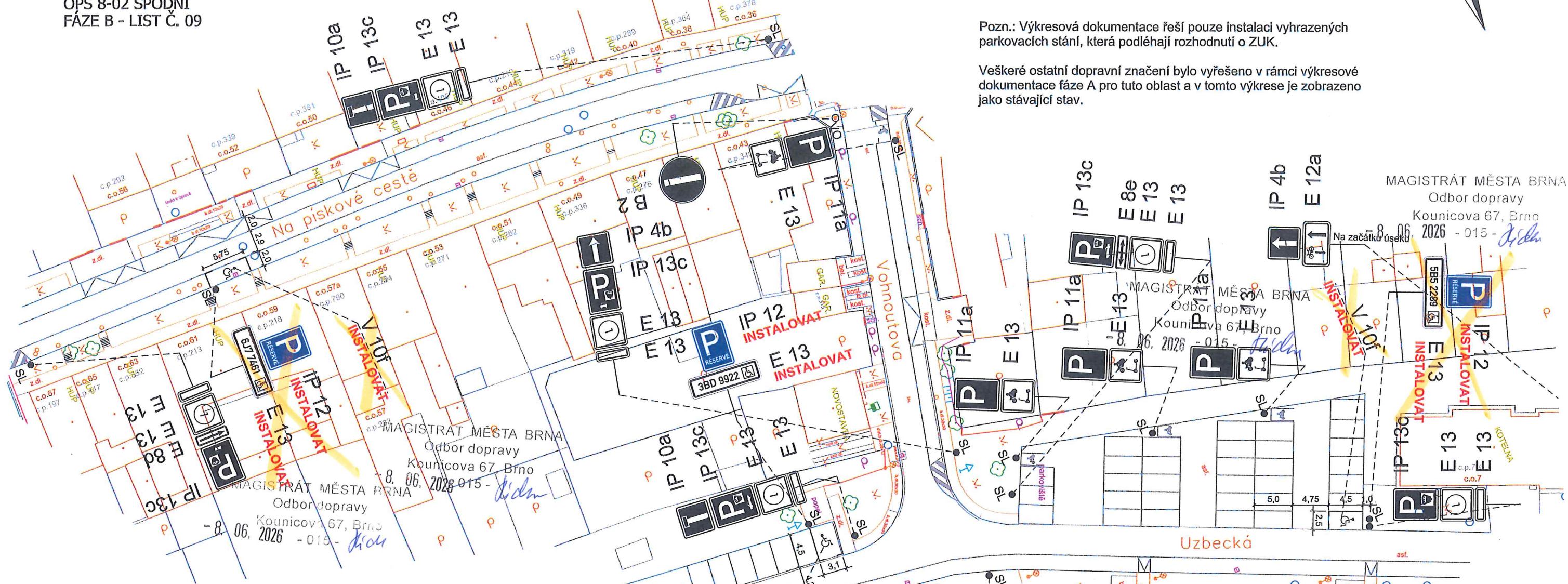



UL. UZBECKÁ, NA PÍSKOVÉ CESTĚ - MK

OPS 8-02 SPODNÍ
FÁZE B - LIST Č. 09



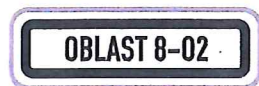
Pozn.: Výkresová dokumentace řeší pouze instalaci vyhrazených parkovacích stání, která podléhají rozhodnutí o ZUK.

Veškeré ostatní dopravní značení bylo vyřešeno v rámci výkresové dokumentace fáze A pro tuto oblast a v tomto výkrese je zobrazeno jako stávající stav.

MAGISTRÁT MĚSTA BRNA
Odbor dopravy
Kounicova 67, Brno
06. 2026 - 015 - *deja*


MAGISTRÁT MĚSTA BRNA
Odbor dopravy
Kounicova 67, Brno
06. 2026 - 015 - *deja*

MAGISTRÁT MĚSTA BRNA
Odbor dopravy
Kounicova 67, Brno
06. 2026 - 015 - *deja*



1

Vzorový vzhled vyplnění dodatkových tabulek E 13 s označením příslušných režimů a doby platnosti.



Vzorový vzhled instalovaného značení V 10g, při kombinaci s V 10 a/ef (dle VL 24).

13. 3. 2026
Souhlasíme se ZUK



MAGISTRÁT MĚSTA BRNA
Odbor dopravy
Kounicova 67, Brno
06. 2026 - 015 - *deja*

LEGENDA:

- B 1 (circle) / V 1a (dashed line) DOPRAVNÍ ZNAČENÍ STÁVAJÍCÍ
- B 1 (circle with red border) / V 1a (dashed line with red border) DOPRAVNÍ ZNAČENÍ NAVRHOVANÉ
- B 1 (circle with red border and slash) / V 1a (dashed line with red border and slash) DOPRAVNÍ ZNAČENÍ RUŠENÉ

VEDOUcí ÚDI ING. M. PERNICA	GENER. PROJEKTANT MGR. P. ANDRESOVÁ	VYPRACOVAL MGR. P. ANDRESOVÁ	KONTRLOVAL ING. Z. NEČAS	Brněnské komunikace ÚTVAR DOPRAVNÍHO INŽENÝRSTVÍ
OBJEDNATEL DOKUMENTACE: STATUTÁRNÍ MĚSTO BRNO NÁZEV AKCE: OPS 8-02, přechodné DZ fáze B ULICE UZBECKÁ, NA PÍSKOVÉ CESTĚ - MK				
NÁZEV VÝKRESU: PŘECHODNÉ DOPRAVNÍ ZNAČENÍ VYHRAZENÁ PARKOVACÍ STÁNÍ				DATUM BŘEZEN 2026
				FORMÁT A3
				STUPEŇ 1:500
				Č. ZAKÁZKY 0268-2026
				ČÍSLO PARÉ ČÍSLO VÝKRESU 09.1