

UL. KOPERNÍKOVA - MK ZÁKOS

OPS 5-03 - OBLAST KOPERNÍKOVA

Pozn.: Výkresová dokumentace byla zpracována na základě objednávky MMB OD z důvodu zvýšení počtu parkovacích míst. Vzhledem k rozhledovým poměrům je zde řešeno snížení rychlosti na 30km/hod.

Všechno nově instalované dopravní značení musí být realizováno v souladu s TP 65 a TP 133, pokud není ve výkrese uvedeno jinak.

Stávající VDZ v místě nově navrhovaného, musí být nejprve odstráněno.

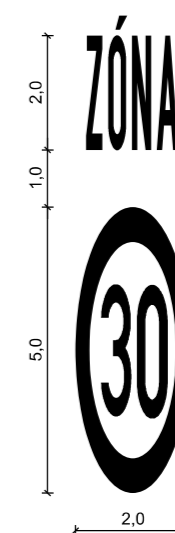
Vzorový vzhled vyplnění úsekových dodatkových tabulek E 13 s označením příslušných režimů a doby platnosti.



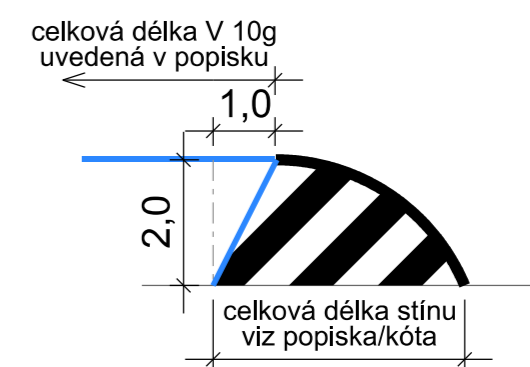
1



Vzorový vzhled instalovaného značení IZ 8a/b



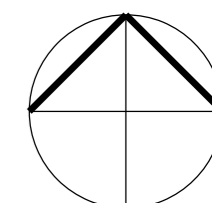
Vzor provedení instalovaného VDZ V 15 REALIZACE BÍLOU BARVOU



Vzorový vzhled instalovaného značení V 13, při zakončení podélného parkovacího pruhu.

LEGENDA:

- B 1 V 1a - DOPRAVNÍ ZNAČENÍ STÁVAJÍCÍ
- B 1 V 1a - DOPRAVNÍ ZNAČENÍ NAVRHOVANÉ
- B 1 V 1a - DOPRAVNÍ ZNAČENÍ RUŠENÉ
- B 1 V 1a - DOPRAVNÍ ZNAČENÍ RUŠENÉ



VEDOUcí ÚDÍ ING. M. PERNICA	GENER. PROJEKTANT BC. VL. REKOVÁ, MBA	VYPRACOVAL BC. VL. REKOVÁ, MBA	KONTROLOVAL ING. Z. NEČAS	Brněnské komunikace ÚTVAR DOPRAVNÍHO INŽENÝRSTVÍ
OBJEDNATEL DOKUMENTACE: STATUTÁRNÍ MĚSTO BRNO				
NÁZEV AKCE: OPS 5-03, fáze A				FORMÁT 8x4
NÁZEV VÝKRESU: ÚPRAVA DOPRAVNÍHO ZNAČENÍ				MĚŘITKO 1:500
				Č. ZAKÁZKY 1193 - 2025
				ČÍSLO PARÉ 0 2. 2