SITUACE TRVALÉHO DOPRAVNÍHO ZNAČENÍ

Brno, Hradilova - rekonstrukce kanalizace a vodovodu - II

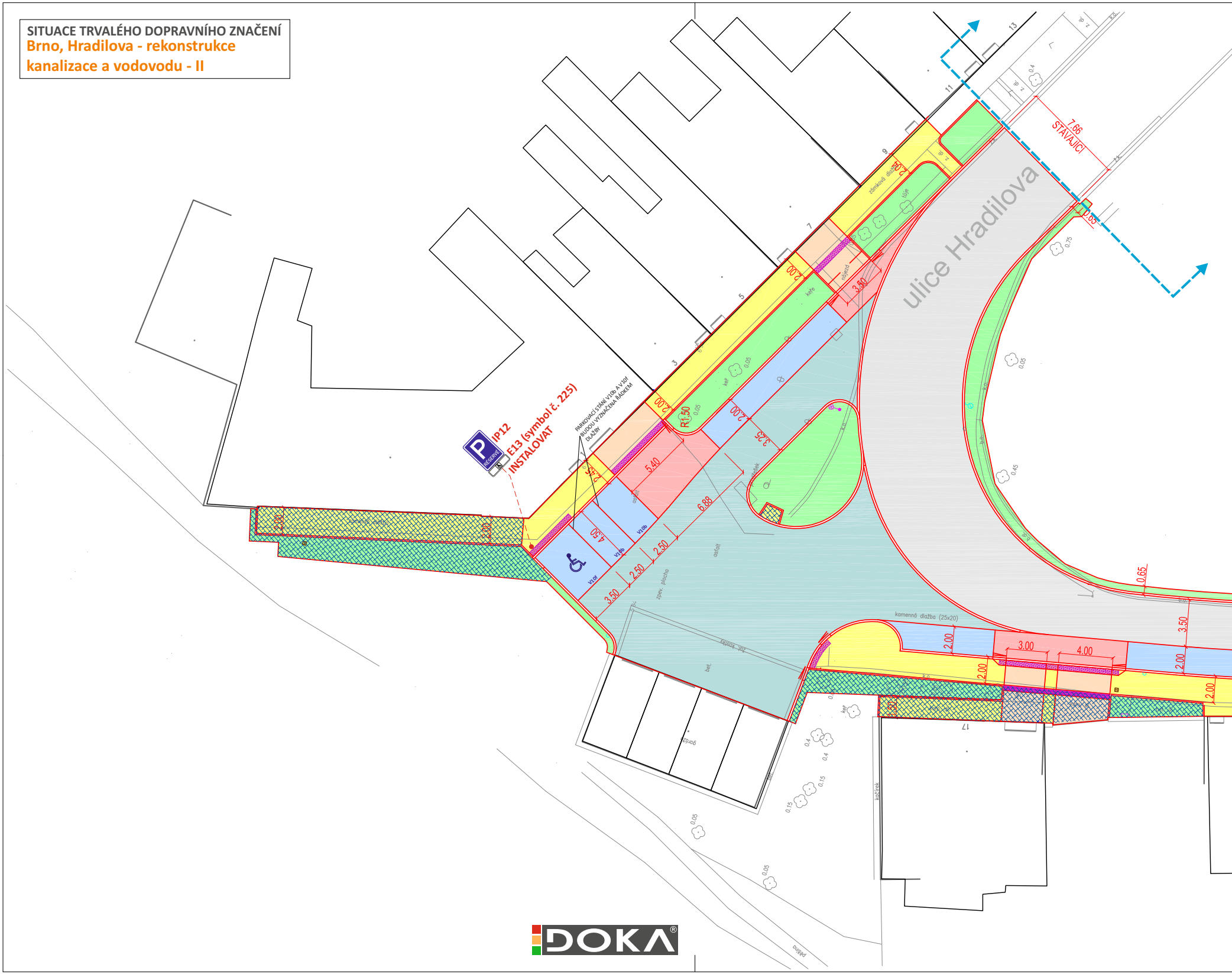
ulice Hradilova
IP12
E13 (symbol č. 225)
INSTALOVAT
RÉSERVÉ
PARKOVACÍ STÁNÍ V10b A V10f BUDOU VYZNAČENA ŘÁDKEM DLAŽBY
7.66
STÁVAJÍCÍ
R1.50
5.40
6.88
3.50
2.50
2.50
4.50
2.45
2.00
2.00
2.00
3.25
3.50
0.65
3.00
4.00
2.00
2.00
2.00
3.50
V10b
V10f
asfalt
zpev. plocha
bet.
kamenná dlažba (25x20)
zámková dlažba
nájezd
keře
keř
tůje
garáž
pěšina
chodník
13
11
9
7
5
3
1
17

DOKA

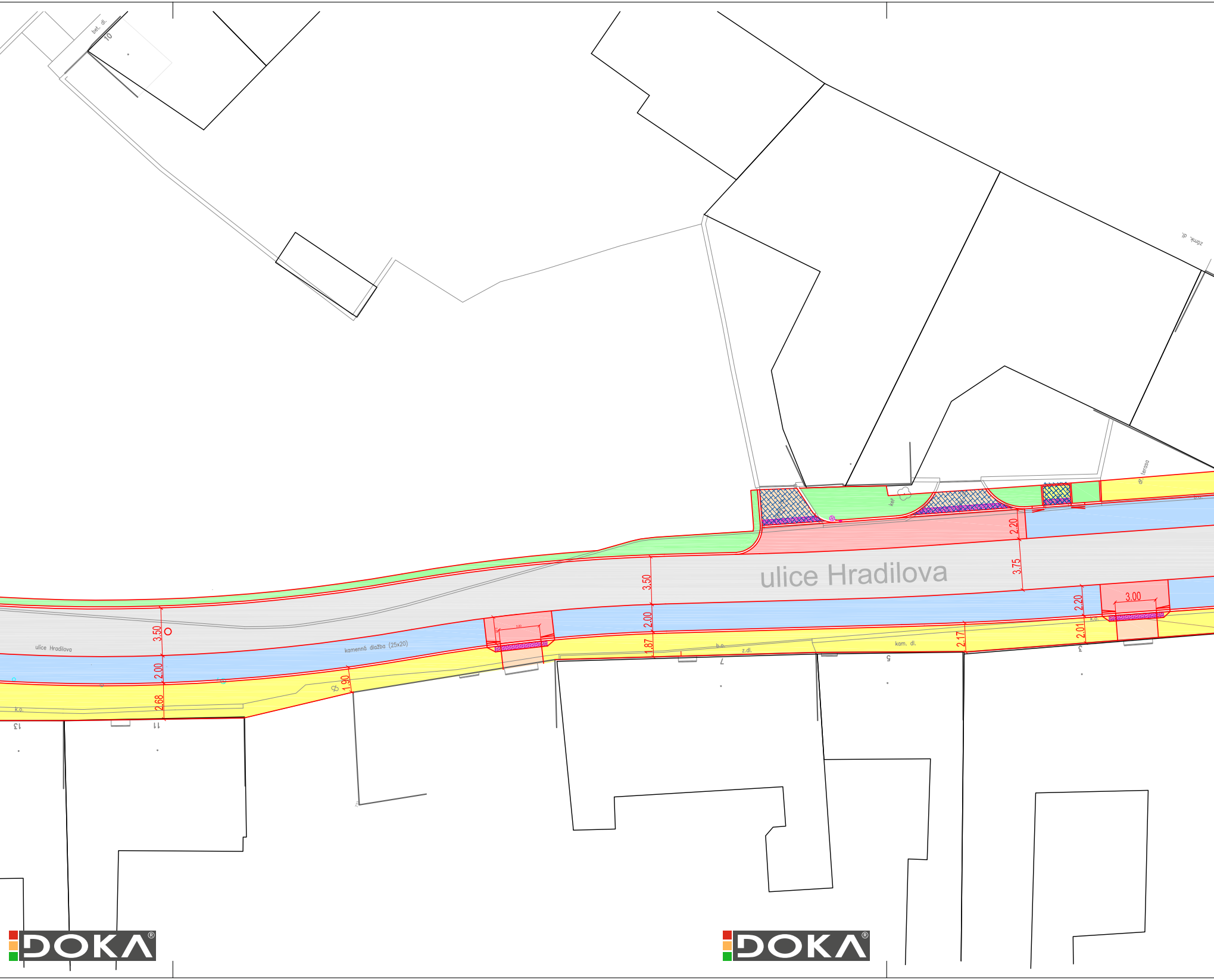
bet. dl.
10
zámk. dl.
dř. terasa
keř
ulice Hradilova
ulice Hradilova
kamenná dlažba (25x20)
k.o.
b.o.
z.dl.
kam. dl.
k.o.
3.50
2.00
2.68
1.90
3.50
2.00
1.87
2.17
2.20
3.75
2.20
2.01
3.00
13
11
7
5
3

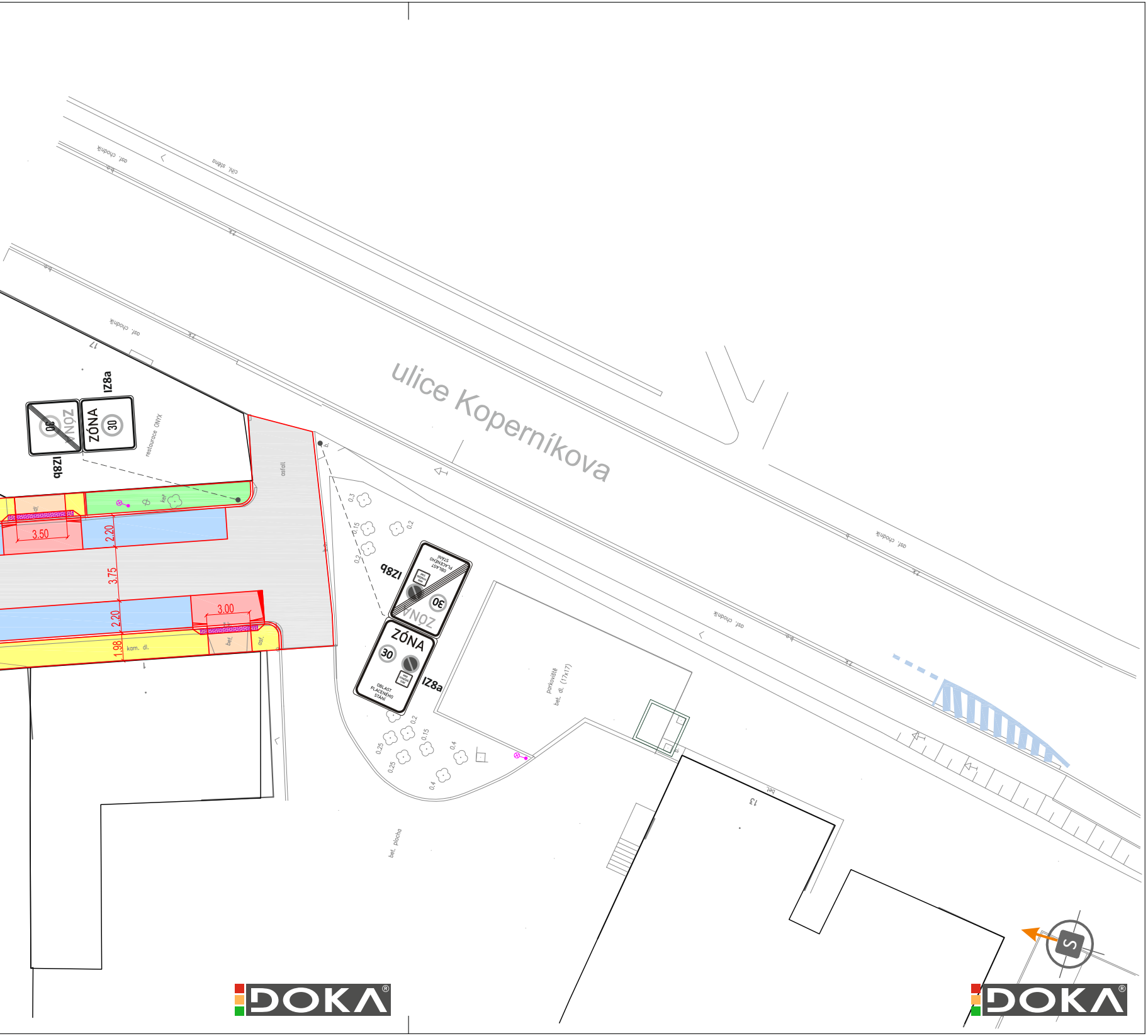
ulice Koperníkova
asf. chodník
cihl. stěna
b.o.
ž.k.
17
IZ8a
IZ8b
ZÓNA
30
restaurace ONYX
asfalt
keř
3.50
2.20
3.75
2.20
3.00
1.98
kam. dl.
bet.
asf.
OBLAST PLACENÉHO STÁNÍ
0.3
0.15
0.2
0.25
0.4
parkoviště
bet. dl. (17x17)
bet. plocha
bet
13

LEGENDA DOPRAVNÍHO ZNAČENÍ:

IP4b - SVISLÉ DOPRAVNÍ ZNAČENÍ - PONECHANÉ

B29 ODSTRANIT - SVISLÉ DOPRAVNÍ ZNAČENÍ - BUDE ODSTRANĚNO

IP12 E13 INSTALOVAT - SVISLÉ DOPRAVNÍ ZNAČENÍ - **NOVÉ**
STANOVÍ MMB OD

V10e - VODOROVNÉ DOPRAVNÍ ZNAČENÍ (BÍLÁ BARVA) - **NOVÉ**

LEGENDA KOMUNIKAČNÍCH ÚPRAV

⬜	VOZOVKA S ŽIVIČNÝM KRYTEM
🟦	DLÁŽDĚNÁ VOZOVKA Z KAMENNÝCH KOSTEK DROBNÝCH
🟦	DLÁŽDĚNÉ PARKOVACÍ PLOCHY-DLAŽBA BETONOVÁ "I" PŘÍRODNÍ
🟥	DLÁŽDĚNÉ PLOCHY PŘED VJEZDY-DLAŽBA BETONOVÁ "I" ČERVENÁ
🟧	DLÁŽDĚNÉ VJEZDY Z BETONOVÉ DLAŽBY 20/10/8 PŘÍRODNÍ VE SPRÁVĚ BKOMU a.s.
▨	DLÁŽDĚNÉ VJEZDY Z BETONOVÉ DLAŽBY 20/10/8 PŘÍRODNÍ MIMO SPRÁVU BKOMU a.s.
🟨	DLÁŽDĚNÉ CHODNÍKY Z BETONOVÉ DLAŽBY 20/20/6 PŘÍRODNÍ VE SPRÁVĚ BKOMU a.s.
▨	DLÁŽDĚNÉ CHODNÍKY Z BETONOVÉ DLAŽBY 20/20/6 PŘÍRODNÍ MIMO SPRÁVU BKOMU a.s.
🟩	OMUMUSOVANÉ ZATRAVNĚNÉ PLOCHY
▨	OMUMUSOVANÉ ZATRAVNĚNÉ PLOCHY MIMO SPRÁVU BKOMU a.s.
varovný pás vodicí linie	ÚPRAVY PRO NEVIDOMÉ A SLABOZRAKÉ

VAROVNÉ PÁSY A UMĚLÉ VODICÍ LINE BUDOU LEMOVÁNY
DLAŽBOU BEZ FAZET NA STŘIH V ŠÍŘCE 2x20cm DLE VZOROVÉHO ŘEZ

OZNÁMKA: DOPRAVNÍ ZNAČENÍ BUDE OSAZENO DLE TP 65 A 133.

**OZNÁMKA: Místní úprava provozu na pozemní komunikaci musí být realizována podle zákona č. 361/2000 Sb.,
yhlášky č. 294/2015 Sb., podle příslušných českých technických norem ČSN a technických podmínek
vzorových listů Ministerstva dopravy" a „Veškeré vodorovné dopravní značení, které není zobrazeno nebo
rání instalaci nového, bude před jeho realizací odstraněno.**

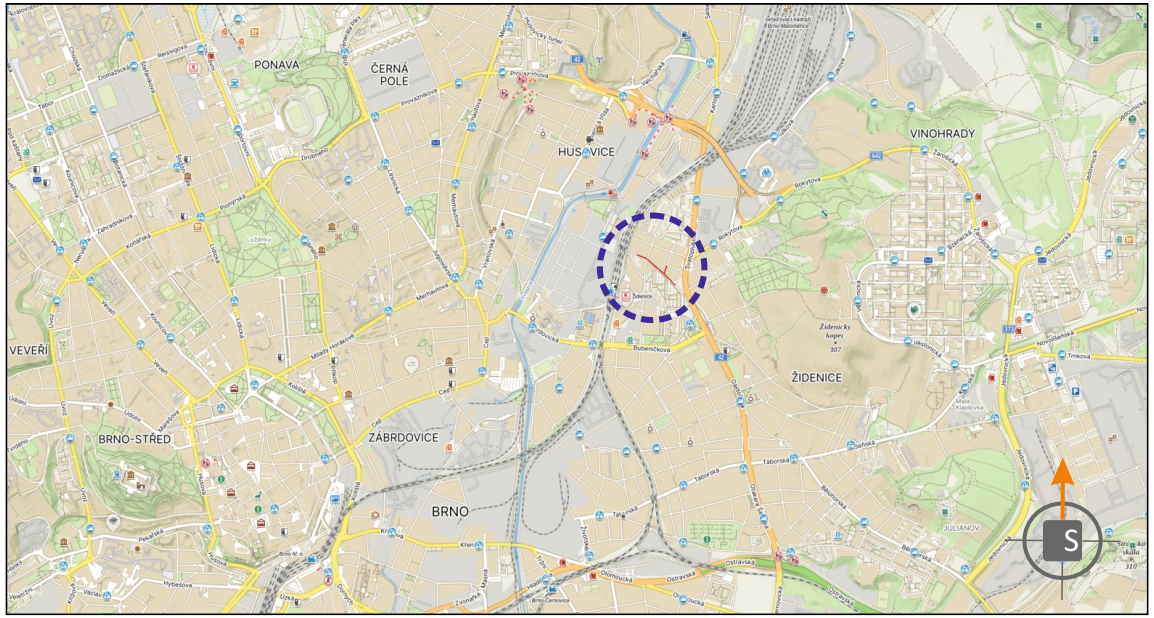
PONAVA
ČERNÁ POLE
HUSOVICE
VINOHRADY
VEVEŘÍ
ŽIDENICE
BRNO-STŘED
ZÁBRDOVICE
BRNO
S

POTVRZENÍ PLATNOSTI DOKUMENTACE:

POLICIE ČESKÉ REPUBLIKY - DOPRAVNÍ INSPEKTORÁT BRNO-MĚSTO:

Ing. Miroslav Zavadil
Digitální podpis:
10.11.2026 15:23

DOKA® JIŽ VÍCE NEŽ 30 LET PRO VÁS NA ZNAČKÁCH

- Svislé dopravní značení
- Vodorovné dopravní značení
- Provizorní dopravní značení
- Projektování dopravního značení

ZODPOVĚDNÝ PROJEKTANT	Bc. Jakub LACH		DOKA® DOKA, s.r.o. Na návsi 11/5, Holásky, 620 00 Brno IČ: 63471752, DIČ: CZ63471752 e-mail: info@dokadz.cz www.dokadz.cz mob.: 603 881 905
VYPRACOVAL	Jiří PEŠTA	Pešta	
KRESLIL	Jiří PEŠTA		
KONTROLOVAL	Bc. Matěj ČERVEŇÁK		

KRAJ: JIHOMORAVSKÝ	OKRES: BRNO-MĚSTO	KÚ: ŽIDENICE	DATUM	07/2026
STAVBA: Brno, Hradilova - rekonstrukce kanalizace a vodovodu			FORMÁT	5x A4
			MĚŘÍTKO	-----------
			ÚČEL	RDS
			ARCHIVNÍ ČÍS.	2025023
NÁZEV VÝKRESU: SITUACE TRVALÉHO DOPRAVNÍHO ZNAČENÍ			ČÍS. SOUPRAVY	ČÍS. PŘÍLOHY II